


Le palais de l'intendant

Par Marcel Moussette



CONSULTER EN LIGNE

atlas.cieq.ca

Une fenêtre sur le passé québécois

Plus de 200 textes et cartes de référence
sur l'histoire du Québec en libre accès

POUR CITER CET ARTICLE, UTILISER L'INFORMATION SUIVANTE :


Moussette, Marcel (2008). «Le palais de l'intendant» dans Marc St-Hilaire, Alain Roy, Mickaël Augeron et Dominique Guillemet (dir.), *Les traces de la Nouvelle-France*. Québec: Les Presses de l'Université Laval (coll. «Atlas historique du Québec»). [En ligne]: <https://atlas.cieq.ca/les-traces-de-la-nouvelle-france/le-palais-de-l-intendant.pdf>

Tous droits réservés. Centre interuniversitaire d'études québécoises (CIEQ)

Dépôt légal (Québec et Canada), 2008.

ISBN

Les chercheurs du CIEQ, issus de neuf universités, se rejoignent pour étudier les changements de la société québécoise, depuis la colonisation française jusqu'à nos jours. Leurs travaux s'inscrivent dans trois grands axes de recherche: **les gens** : les populations et leurs milieux; **les ressources** : les moyens d'existence et les stratégies; **les régulations** : la norme, l'usage et la marge. Ils privilégient une approche scientifique pluridisciplinaire originale pour comprendre le changement social et culturel dans ses dimensions spatiotemporelles – www.cieq.ca



▲ Richard Short, «Vue du Palais de l'intendant», 1761, [détail]
© Bibliothèque et Archives Canada, acquisition 1989-283-3, C-000360

Richard Short, officier topographe des troupes anglaises occupant Québec sous le régime militaire (1760-1763), offre une vue détaillée des lieux qui fait ressortir le volume et l'élégance du palais.

LE PALAIS DE L'INTENDANT

Par Marcel Moussette

L'arrivée du premier intendant en Nouvelle-France date de 1663. Avec ce poste, l'exercice du pouvoir dans la colonie devient bicéphale : d'un côté le gouverneur s'occupe du politique et du militaire ; de l'autre, l'intendant est en charge des finances et des ressources — marchandises, vivres, munitions et matériaux — de même que de la justice et de la police. L'intendant est chef du Conseil souverain et son pouvoir, sur le plan juridique, embrasse toute la colonie.

Encore au début des années 1680, l'intendant habite une simple maison et les séances du Conseil souverain doivent se tenir dans une antichambre du château Saint-Louis, la résidence du gouverneur située à la haute ville, sur le sommet de la falaise qui domine la première basse ville construite sur le replat entre le cap Diamant et le fleuve. Et ce n'est qu'en 1684 que l'intendant de Meulles, chassé de sa résidence par un incendie et relogé dans une maison trop éloignée qui ne convient pas à ses fonctions, décide d'occuper une ancienne brasserie plus ou moins désaffectée qu'un autre intendant, Jean Talon, avait fait construire en 1668 sur la rive droite de la rivière Saint-Charles et où on avait fabriqué de la bière jusque vers 1675. De Meulles voit tout de suite dans cet édifice industriel un excellent potentiel pour s'y établir, non

pas seulement dans sa personne, mais aussi dans ses fonctions. C'est ainsi qu'il propose de réunir dans ce lieu, en plus d'une résidence digne de son statut, une salle pour le Conseil souverain, des magasins pour les munitions et les poudres, une cour et un jardin. Il avance même l'idée que l'installation de l'intendance dans ce lieu peu développé serait un stimulant favorisant le développement d'une deuxième basse ville. La propriété sera achetée par la Couronne en 1686 et, même si par la suite des prisons, une enceinte pour la cour, une chapelle et même un bassin relié à la rivière Saint-Charles par un canal y sont ajoutés, on peut dire que dès ce moment nous avons affaire à un véritable complexe intégrant toutes les fonctions de l'intendance. Si l'on considère le partage du pouvoir dans la colonie, il est certain que ces

installations confortent l'intendant dans son poste et constituent une expression forte de son importance par rapport à celle du gouverneur : si ce dernier a son château, le premier a maintenant son palais.

Malheureusement, le 5 janvier 1713, par une froide nuit d'hiver, le palais fut en partie détruit par un violent incendie causant la mort de quatre personnes et obligeant l'intendant Bégon et son épouse à chercher refuge dans une maison voisine. Dès l'été suivant, on conçut le projet de reconstruire un bâtiment semblable sur le même site. Cependant, pour on ne sait quelle raison ou quel jeu d'influences, on décida de donner à ce projet une ampleur qui dépassait de beaucoup ce qui avait été pensé initialement. C'est ainsi que le nouveau plan de l'intendance comprenait maintenant des magasins et prisons construits à



© Samantha Rompillon / CIEQ, 2005, Q03-305; 2003, Q03-109

▲ Après l'incendie de 1775, les vôttes du second palais sont préservées et accueillent au XX^e siècle un musée puis un centre d'interprétation.

partir des ruines de l'ancien palais et un tout nouveau palais, beaucoup plus monumental que le premier, édifié un peu plus au nord face à la berge de la rivière Saint-Charles, l'espace entre les deux édifices constituant une vaste cour. Avec les années, de nouvelles additions seront faites à cet enclos : à l'est, relié aux prisons, un préau pour y laisser se promener les prisonniers ; à l'ouest, près de l'entrée principale, une écurie et des dépendances pour une basse-cour ; derrière l'édifice allongé de l'ancienne manufacture de potasse qui servait de magasin, un grand jardin avec son rond-point, son verger et ses allées symétriques formant un véritable parc.

Ces transformations sont certainement significatives du statut de plus en plus grand associé à la fonction d'intendant dans la colonie. Alors que dans l'ancien palais les fonctions sous la responsabilité de l'intendant étaient réunies sous un même toit, le nouveau plan les sépare désormais dans deux édifices distincts :

les magasins sont centrés sur les fonctions utilitaires – l'incarcération des criminels, la manutention et l'entreposage des munitions et des marchandises, la fabrication du pain pour les troupes – tandis que la haute administration, celle de la justice et des finances, est pratiquée dans ce nouveau palais où loge l'intendant. Témoin de ce changement radical de l'intendance est la façade du nouvel édifice, laquelle, au lieu d'être tournée vers la rivière où l'on arrivait de France par bateau comme c'était le cas de celle de l'ancien palais, fait maintenant face à la ville d'où on arrive en carrosse par une allée pavée. À partir de ce moment, ce lieu administratif, avec cet édifice monumental et son parc, adopte un modèle métropolitain d'expression du pouvoir déjà instauré par Louis XIV à Versailles. L'inversion de la façade du nouveau palais par rapport à celle de l'ancien se présente comme affirmation forte par l'intendance d'une colonie beaucoup plus tournée sur elle-même, qui

a moins le souci de se montrer par son plus beau côté aux navires qui arrivent de la métropole.


Il va sans dire qu'une occupation aussi intensive des lieux a laissé des traces matérielles importantes. C'est ainsi que tout un quadrilatère urbain, l'îlot des Palais, a fait l'objet de nombreuses fouilles archéologiques par les étudiants en stages des programmes d'archéologie de l'Université Laval, de 1982 à 1990 et de 2000 à 2005.

La première série de campagnes de fouilles a été centrée sur l'ancien palais transformé en magasins du roi et dont les vestiges ont été mis au jour sous les premières occupations du début du Régime anglais, elles-mêmes sous les restes d'une importante brasserie, la brasserie Boswell, construite en 1852 et qui occupa les lieux jusqu'en 1968. De l'ancien palais intégrant la brasserie de l'intendant Talon, première occupation du site, les archéologues ont mis au jour les anciennes fondations, assez bien conservées pour



◀ Les fonctions du site sont connues et commémorées depuis longtemps : cette plaque a probablement été apposée lors du tricentenaire de Québec en 1908. Le texte laisse cependant entendre que la construction du second palais (1713) s'est effectuée exactement au même endroit que le premier. Les fouilles montrent qu'il est situé légèrement plus au nord.

© Peter Gagné / CIEQ, 2003, Q03-159



▲ L'Îlot des Palais, tout juste à l'extérieur des murs au bord de la rivière Saint-Charles, est un site historique et archéologique de première importance. Occupé initialement par la brasserie établie par Jean Talon, il accueille par la suite les palais successifs de l'intendant, puis retrouve sa vocation industrielle originelle avec la brasserie Boswell. Devenu parc urbain et haut lieu patrimonial, la Ville de Québec prévoit y aménager un Centre d'archéologie et d'histoire.

© Alain Roy, 2007, Q03-305, traitement d'image: Émilie Lapierre Pintal

qu'on puisse reconstituer le tracé original de l'édifice, donc délimiter précisément l'espace qu'il occupait. À l'intérieur de ces fondations, on a pu identifier quatre salles cloisonnées, caves qui devaient servir à l'entreposage des marchandises et des munitions, une autre salle voûtée servant probablement à l'entreposage des poudres et deux alignements de deux cachots voûtés en enfilade. Ce sont les salles d'entreposage, avec les débris des étages supérieurs qui s'y étaient déposés, recouvrant les restes épars de planchers de bois à demi carbonisés par l'incendie de 1713, qui ont révélé le matériel le plus riche: des pièces de rechange pour des fusils, des médailles religieuses données aux convertis amérindiens par les missionnaires, des lames de couteaux pliants et des perles de verre pour la traite des fourrures, ainsi que des restes provenant de plantes importées et de plantes locales comestibles.

Quant aux magasins du roi, aménagés à même les vestiges de l'ancien palais, là aussi, les fouilles ont permis d'en rétablir le tracé exact et même de les reconstituer en élévation. Au niveau des caves, trois pièces ont été

fouillées auxquelles s'ajoutent du côté ouest, une petite annexe en bois et, en façade, des fondations pour les fours de la boulangerie. Dans les deux pièces de la partie centrale des caves, on a mis au jour, sur des planchers de bois en bon état de conservation, un abondant matériel se composant de quincaillerie d'architecture, de munitions, de perles de verre et principalement de garnitures de fusils de traite en fer et en laiton – des sous-garde, contreplattes et plaques de couche – échangés aux Amérindiens contre des fourrures. Par contre, la fouille de deux des cachots a été peu productive, ne nous révélant que le niveau d'occupation datant du Régime français.

Avec la présente série de fouilles, celle commencée en l'an 2000, les efforts des archéologues ont surtout porté sur le nouveau palais et la délimitation de l'enclos de l'intendance. Jusqu'à maintenant, on a pu localiser la partie ouest du long mur de maçonnerie et de pieux qui liait l'enclos de l'intendance aux fortifications de la haute ville, notamment la redoute du Bourreau. L'identification des pieux de la partie palissadée et leur étude

dendrochronologique ajoutées à celles des autres restes végétaux devraient aider à la reconstitution du paysage à cette époque. De plus, grâce à ces fouilles, on a pu définir exactement le tracé au sol du nouveau palais et permettre d'en faire une reconstitution, au moins virtuelle, en se servant des plans et documents d'époque. Enfin, les fouilles des latrines ouest de l'édifice, qui viennent d'être complétées, fourniront certainement de précieuses données sur la culture matérielle, le régime alimentaire et les conditions d'hygiène des occupants du nouveau palais.

Dans leur ensemble, les fouilles archéologiques complètent bien les données historiques sur ce lieu de pouvoir qu'a été l'enclos de l'intendance. Elles viennent préciser la monumentalité des deux palais et certainement l'importance et la diversité des tâches rattachées à la fonction de l'intendance. Un des résultats intéressants de ces diverses campagnes de fouilles – et que nous sommes conscients de ne pas avoir eu la possibilité de mettre en valeur dans ce court texte – est la vie quotidienne, les travaux et les jours qui devaient

animer ce vaste enclos à l'intérieur duquel – au-delà de l'intendant, de ses fonctionnaires royaux et des membres du Conseil souverain – œuvraient des géôliers, des armuriers, des couturiers, des tonneliers, des serruriers, des boulangers, des cochers, des jardiniers, etc. Un autre aspect relié à l'exercice du pouvoir par l'intendance est la vaste distribution des objets d'abord entreposés dans les magasins du roi à Québec et qui se retrouvent ensuite aux quatre coins de la Nouvelle-France. Il en est ainsi de trois catégories particulières d'objets : des garnitures de fusils, des couteaux pliants échangés contre des fourrures et des médailles religieuses données


aux convertis par les missionnaires, qui se retrouvent de la vallée du Saint-Laurent jusqu'aux Grands Lacs et dans le Haut Mississipi. La présence de ces objets dans les postes de traite, les missions, les villages et les cimetières amérindiens démontre une sphère d'influence qui, bien que ténue dans sa forme la plus souvent linéaire, couvre un énorme territoire et touche un grand nombre de nations amérindiennes avec lesquelles les Français ont dû conclure des alliances.

De nos jours, le souvenir de l'intendance est encore bien présent dans ce quartier nommé jusqu'à tout récemment « Quartier du Palais ». L'espace de mémoire le plus tangible est sans

doute les Voûtes du Palais, en fait une moitié conservée des caves du nouveau palais qui sert maintenant de lieu pour des expositions reliées à des projets archéologiques réalisés sur la ville de Québec. Sur le plan toponymique, on peut mentionner la gare du Palais, à quelques enjambées de l'ancienne intendance. Et, sans doute le fruit du hasard de la planification urbaine, le nouveau Palais de justice construit tout près a ramené dans ce secteur une des fonctions premières de l'intendance.

▼ J.-B.-L. Franquelin, « Partie de l'Amérique septentrionale où est compris la Nlle-France [...] » [détail du cartouche], 1699
© Service historique de la Marine à Vincennes

Ce détail d'un cartouche de Franquelin met en évidence la place du premier palais de l'intendant, à l'avant-plan, dans le paysage urbain; son caractère monumental est rehaussé par la palissade de bois, dressée en 1692, et les aménagements environnants.



Bibliographie

- ALLARD, Michel (1973). *L'hôtel-Dieu de Montréal (1642-1973)*. Montréal: Hurtubise-HMH. (Histoire; Les Cahiers du Québec).
- ARCÈRE, Louis Étienne (1756-1757). *Histoire de la ville de La Rochelle et du pays d'Aunis composée d'après les auteurs et les titres originaux, et enrichie de divers plans...* La Rochelle: R. J. Desbordes; Paris: Durand.
- ARLAUD, Samuel (1998). « Poitou-Charentes ». *La France dans ses régions* / dir. A. Gamblin. Paris: SEDES, p. 181-201.
- ARLAUD, Samuel (2000). « Poitou-Charentes ». *La France dans ses régions* / dir. André Gamblin. 3^e éd. mise à jour. Paris: SEDES.
- AUDET, Bernard (2001). *Se nourrir au quotidien en Nouvelle-France*. Sainte-Foy: GID.
- (Augeron, 2004): voir (Augeron et Guillemet, 2004).
- AUGERON, Mickaël (2008). « Se convertir, partir ou résister? Les marins huguenots face à la révocation de l'Édit de Nantes ». *Les huguenots et l'Atlantique* / dir. Mickaël Augeron, Didier Poton et Bertrand Van Ruymbek. Paris: Presses de l'Université de Paris-Sorbonne.
- AUGERON, Mickaël, dir.; GUILLEMET, Dominique, dir. (2004). *Champlain ou les portes du Nouveau Monde: cinq siècles d'échanges entre le Centre-Ouest français et l'Amérique du Nord, XVI^e – XX^e siècles*. La Crèche: Geste éditions. Contributions de Mickaël Augeron: « L'arsenal de Rochefort et les bois du Canada »; Sophie Besnier: « Samuel Champlain de Brouage »; Aline Carpentier: « Les Garesché, une famille de marchands protestants de Nieulle-sur-Seudre dans le commerce avec la Nouvelle-France »; Nathalie Fiquet: « La maison Champlain à Brouage, équipement culturel, outil de recherche et de communication »; Dominique Guillemet: « Poitevins et Charentais vers le Canada »; Alain Roy: « Champlain aux mille visages. Jalons d'une mémoire patiemment tissée »; Marc St-Hilaire: « Le Poitou-Charentes dans la toponymie nord-américaine »; Marc Seguin: « L'Aunis et la Saintonge au XVI^e siècle: pêcheurs, marins et négociants au moment des Grandes Découvertes »; Aline Treuil, Valérie Denier et Dominique Guillemet: « Des Amérindiens en Centre-Ouest aux XVII^e et XVIII^e siècles »; Laurier Turgeon: « La pêche française à la Terre-Neuve avant Champlain ou l'avènement d'une proto-industrie »; Cécile Vidal: « La Louisiane: l'émigration en provenance du Centre-Ouest français ».
- AUGERON, Mickaël, dir.; HUERTA, Mona, dir. (1999). *Les Amériques à La Rochelle: ressources documentaires (XVI^e – XX^e siècle)*. La Rochelle: Université de La Rochelle, Espace Nouveaux Mondes.
- (Augeron et Poton, 2005): voir Premières rencontres... (2005).
- BEAULIEU, Alain; VIAU, Roland (2001). *La Grande Paix: chronique d'une saga diplomatique*. Montréal: Corporation des fêtes de la Grande Paix de Montréal.
- BÉDARD, Marc-André (1978). « Les protestants en Nouvelle-France ». *Cahiers d'histoire de la Société historique de Québec*, n° 31, p. 1-141.
- BELISLE, Jean (1984). « Un Levasseur à Rochefort ». *Vie des Arts*, vol. XXIX, n° 115, p. 44-47.
- BENOIST, André (1984). « La population des villes de Niort et de Saint-Maixent aux XVII^e et XVIII^e siècles: variations comparées des nombres de feux et d'habitants ». *Bulletin de la Société historique et scientifique des Deux-Sèvres*, vol. XVII, n° 1, p. 153-170.
- BERNARD-ALLÉE, Philippe; ANDRÉ, Marie-Françoise; PALLIER, Ginette (1994). *Atlas du Limousin: une nouvelle image du Limousin*. Limoges: Presses universitaires de Limoges.
- BERNIARD, Pierre-Antoine (1993). *Histoire de l'île d'Aix*. Ottawa: Beauregard.
- BERNIER, Hélène (2001). *Le patrimoine des augustines du monastère de l'hôtel-Dieu de Québec: archives et livres anciens*. Gouvernement du Québec: Ministère de la Culture et des Communications.
- BERNIER, Hélène (2002). *Le patrimoine des augustines du monastère de l'hôtel général de Québec: archives et livres anciens*. Gouvernement du Québec: Ministère de la Culture et des Communications.
- (Besnier, 2004): voir (Augeron et Guillemet, 2004).
- BETEILLE, Roger, dir. (1994). *La Charente*. Toulouse: Privat.
- BÉZARD, Yvonne (1932). *Fonctionnaires maritimes et coloniaux sous Louis XIV: les Bégon*. Paris: Albin Michel.
- BIBLIOTHÈQUE ET ARCHIVES DU CANADA (s. d.). *Dictionnaire biographique du Canada en ligne* <http://www.biographi.ca/FR/index.html>. Contributions de Marie-Emmanuel Chabot: « Guyart, Marie, dite de l'Incarnation »; Gustave Lanctôt: « La Roche de Mesgouez, Troilus de »; George MacBeath: « Razilly (Rasily), Isaac de »; Bernard Pothier: « Le Moyné d'Iberville et d'Ardillières, Pierre »; S. Dale Standen: « Beauharnois de La Boische, Charles de, marquis de Beauharnois »; « Maleray de Noiré La Mollerie, Jacques »; Yves F. Zoltvany: « Rigaud de Vaudreuil, Philippe de, marquis de Vaudreuil ».
- BLANCHARD, Anne (1996). *Vauban*. Paris: Fayard.
- BOLEDA, Mario (1990). « Trente mille Français à la conquête du Saint-Laurent ». *Histoire sociale / Social History*, vol. XXIII, n° 45, p. 153-177.
- BOLEDA, Mario (2004). « Nouvelle estimation de l'immigration française au Canada, 1608-1760 ». Premières journées d'étude du programme de recherche sur l'émigration des français en Nouvelle-France (Caen, Centre de recherche d'histoire quantitative de l'Université de Caen-Basse-Normandie). *Le peuplement du Canada aux XVII^e et XVIII^e siècles: actes* / dir. Yves Landry.
- BOUCHARD, Gérard (2001). *Genèse des nations et cultures du nouveau monde. Essai d'histoire comparée*. Montréal, Boréal.

- BOSHER, John F. (1987), *The Canada merchants, 1713-1763*. New York: Clarendon Press of Oxford University Press.
- BOSHER, John F. (1992), *Négociants et navires de commerce avec le Canada de 1660 à 1760. Dictionnaire biographique*. Ottawa: Lieux historiques nationaux, Service des Parcs, Environnement Canada.
- BOUFFANGE, Serge (2005). « Un territoire et son patrimoine: l'inventaire général en Poitou-Charentes. » *Terres marines: études en hommage à Dominique Guillemet*. Rennes; Poitiers: Presses universitaires; Université, p. 255-262.
- BOULY, Anne-Chantal (1992). *Nos Cousins d'Amérique: une chance pour le Poitou-Charentes: rapport* / dir. Michel Valière. Poitiers: A.R.P.E. Diplôme de D.E.S.S.: économie du développement local: Poitiers: mai 1992.
- BRAUDEL, Fernand, dir. (1984). *Le monde de Jacques Cartier: l'aventure au XVI^e siècle*. Montréal: Libre-Expression; Paris: Berger-Levrault.
- BRAIS, Bernard (1984). *Contrebandiers du sel: la vie des faux-sauniers au temps de la gabelle*. Paris: Aubier.
- BRISSON, Réal (1983). *La charpenterie navale à Québec sous le régime français*. Québec: Institut québécois de recherche sur la culture.
- BROTHIER DE ROLLIÈRE, A. (1974). *Nouveau guide du voyageur à Poitiers et histoire des rues de Poitiers du I^{er} au XX^e siècle*. Poitiers: Le Bouquiniste. Reprod. en fac-sim. de l'éd. de Lévrier de 1907.
- BRUNET, Pierre, dir. (1992). *Atlas des paysages ruraux de France*. Paris: J.-P. de Monza.
- BUGEON, Guy-Charles (1997). *Les fermes acadiennes du Poitou et leurs occupants de 1774 à 1793*. Archigny: Cousins acadiens du Poitou.
- CANDAU, Joël (1996). *Anthropologie de la mémoire*. Paris: P.U.F.
- CARON, Caroline-Isabelle (2006). *Se créer des ancêtres: un parcours généalogique nord-américain XIX^e et XX^e siècles*. Sillery (Québec): Septentrion.
- CARON, Ivanhoë (1925). « Le chemin de la rive nord du Saint-Laurent: Québec-Montréal ». *Bulletin des recherches historiques*, vol. 31, n° 8, août, p. 286-290. (Carpentier, 2004): voir (Augeron et Guillemet, 2004).
- CARPIN, Gervais (2001). *Le réseau du Canada: étude du mode migratoire de la France vers la Nouvelle-France (1628-1662)*. Sillery (Québec): Septentrion; Paris: Presses de l'Université de Paris-Sorbonne.
- Chabot, Marie-Emmanuel (1966): voir Bibliothèque et Archives du Canada.
- (ChAMPLAIN, 1973): voir (Guigère, 1973).
- CHAPELLE, Howard (1935). *The History of American Sailing Ships*. New York: Bonanza.
- CHAPELOT, Jean (1972). *L'artisanat céramique en Saintonge (XIII^e-XIX^e siècles): essai d'archéologie extensive terrestre et sub-aquatique. Rapport préliminaire*. Paris: Musée national des Arts et Traditions Populaires; École pratique des Hautes Études.
- CHAPELOT, Jean (1978). « La céramique exportée au Canada français ». *Dossier de l'archéologie*, n° 27, p. 104-112.
- CHARBONNEAU, André; LAFRANCE, Marc; DESLOGES, Yvon (1982). *Québec ville fortifiée, du XVII^e au XIX^e siècle*. Québec: Éditions du Pélican.
- CHASTEL, André (1970). « Editorial ». *La Revue de l'Art*, n°9.
- CHASTEL, André (1990). « L'invention de l'inventaire: éditorial ». *La Revue de l'Art*, n°87.
- CHOQUETTE, Leslie (2001). *De Français à paysans: modernité et tradition dans le peuplement du Canada français* / trad. de l'anglais Gervais Carpin. Sillery (Québec): Septentrion; Paris: Presses de l'Université de Paris-Sorbonne.
- CLERMONT, Norman, CHAPDELAINE, Claude (1980). « L'univers culturel des Iroquoiens ». *Recherches Amérindiennes au Québec*, vol. X, no. 3.
- CLICHE, Marie-Aimée (1988). *Les pratiques de dévotion en Nouvelle-France. Comportements populaires et encadrement ecclésial dans le gouvernement de Québec*. Sainte-Foy (Québec): Presses de l'Université Laval. (Ethnologie de l'Amérique française).
- COMMISSION DES BIENS CULTURELS DU QUÉBEC (CBCQ) [Alain ROY et Patrice GROULX], (1998). *Pour une politique de la commémoration au Québec: bilans et pistes de discussion*. Québec, [La commission].
- COMMISSION DES MONUMENTS HISTORIQUES DE LA PROVINCE DE QUÉBEC (1925). *Les vieilles églises de la province de Québec, 1647-1800*. Québec: Proulx.
- COMMISSION DES MONUMENTS HISTORIQUES DE LA PROVINCE DE QUÉBEC (1927). *Vieux manoirs, vieilles maisons*. Québec: Proulx.
- CONNERTON, Paul (1989). *How Societies Remember*. Cambridge: Cambridge University Press.
- Coste, Georges (2003): voir « L'inventaire des lieux de mémoire... »
- (Coste, 2005): voir Premières rencontres... (2005).
- CÔTÉ, Renée (2000). *Place-Royale: quatre siècles d'histoire*. Québec: Musée de la civilisation; Montréal: Fides. (Images de sociétés).
- COURNOYER, Jean (s.d.), *La Mémoire du Québec en ligne*. <http://www.memoireduquebec.com/wiki/index.php?title=Accueil>
- COURVILLE, Serge (2000). *Le Québec. Genèse et mutations du territoire*. Sainte-Foy (Québec): Presses de l'Université Laval. (Géographie historique).
- COURVILLE, Serge; SÉGUIN, Normand, dir. (2001). *La paroisse. Sainte-Foy (Québec): Presses de l'Université Laval. (Atlas historique du Québec). Contributions de Donald Fyson: « La paroisse et l'administration étatique sous le régime britannique (1764-1840) »; Alain Laberge: « L'implantation de la paroisse dans la vallée du Saint-Laurent aux XVII^e et XVIII^e siècles ».*
- CROIX, Alain (2004). *Compte-rendu de [AUGERON, Mickaël, dir.; GUILLEMET, Dominique, dir. (2004). Champlain ou les portes du Nouveau Monde: cinq siècles d'échanges entre le Centre-Ouest français et l'Amérique du Nord, XVI^e – XX^e siècles]. Annales de Bretagne et des Pays de l'Ouest, 11-4, p. 152.*
- CUISENIER, Jean (1991). *La maison rustique, logique sociale et composition architecturale*. Paris: P. U. F.
- DAGNEAU, Charles (2004). « The "Batteaux Plats" of New France ». *The International Journal of Nautical Archaeology*, n° 33.2, p. 281-296.
- D'ALLAIRE, Micheline (1971). *L'hôpital général de Québec, 1692-1764*. Montréal: Fides.
- DAMAS, David, dir. (1984). *Arctic. Handbook of North American Indian*, vol 5. Washington, Smithsonian Institution.
- DAVID, Pierre; GABET, Camille (1988). *La céramique saintongaise du XVII^e au XVIII^e siècle*. Rochefort: Société de géographie.

- DEBIEN, Gabriel (1952). « Les engagés pour le Canada au XVIII^e siècle, vus de la Rochelle ». *Revue d'Histoire de l'Amérique Française*, septembre, p. 177-233 et décembre, p. 374-407.
- DEBOUTÉ, Eugénie (1989). *L'Union chrétienne à Fontenay-le-Comte: un rameau poitevin d'un institut confronté à la Révolution*. Paris: Médiaspaul.
- DECHÈNE, Louise (1968). *La correspondance de Vauban relative au Canada*. Gouvernement du Québec: Ministère des Affaires culturelles.
- DECHÈNE, Louise (1974). *Habitants et marchands de Montréal au XVII^e siècle*. Montréal: Boréal.
- DECHÈNE, Louise (1994). *Le partage des subsistances au Canada sous le régime français*. Montréal: Boréal.
- DE GROOTE (1999). *Fleurs, fruits, légumes: une histoire du jardin de l'Antiquité à nos jours*. Tournai: Renaissance du livre.
- DÉPATIE, Sylvie (1998). « Jardins et vergers à Montréal au XVIII^e siècle ». *Habitants et marchands, vingt ans après: lectures de l'histoire des XVII^e et XVIII^e siècles canadiens* / dir. Sylvie Dépatie. Montréal: McGill-Queen's University Press.
- DESJARDINS, Bertrand (2002). *Dictionnaire généalogique du Québec ancien des origines à 1765*. Boucherville (Québec): G. Morin. [Cédérom].
- DESLANDRES, Dominique (2004). *Croire et faire croire: les missions françaises au XVII^e siècle (1600-1650)*. Paris: Fayard.
- DEVEAU, Jean Michel (1989). *Le commerce rochelais face à la Révolution: correspondance de Jean-Baptiste Nairac (1789-1790)*. La Rochelle: Rumeur des Ages.
- (Dièreville, 1699-1700): voir (Gallant, 1985).
- DURDON, Frédéric (1997). *Représentation des paysages dans le Poitou d'après la carte de Cassini: étude réalisée à l'aide d'un système d'information géographique (SIG)* / dir. Dominique Guillemet. S. l.: S. n., 1997. 2 vol., 116-VI p., 44 cartes, ill. en noir, cartes en coul. Mémoire de maîtrise: Histoire moderne: Poitiers: septembre 1997.
- EVEN, Pascal (2002). *Les hôpitaux en Aunis et Saintonge sous l'Ancien Régime*. La Crèche: Geste éditions.
- EVEN, Pascal (2005). « Les collections américaines de l'intendant Michel Bégon ». CONGRÈS NATIONAL DES SOCIÉTÉS HISTORIQUES ET SCIENTIFIQUES (130; La Rochelle). Actes. Paris: CTHS.
- EXPOSITION. Hiers-Brouage, *Halle aux vivres. avril-sept. (1994). Navires et tableaux votifs de Charente-Maritime* / réd. Michel Valière, Jean Brieu, Bernard Brochard et alii. Hiers-Brouage: Syndicat mixte pour l'animation et la restauration du site de Brouage, 1994.
- FAUCHERRE, Nicolas (1996). *Places fortes, bastions du pouvoir*. Paris: Rempart. (Patrimoine vivant).
- FAUCHERRE, Nicolas (1997). « Les défenses des pertuis sous Louis XIV: Vauban ou Ferry ». *Vauban et ses successeurs en Charente-Maritime*. Paris: Association Vauban.
- FAUCHERRE, Nicolas; PROST, Philippe; CHAZETTE, Alain; LE BLANC, François-Yves (1996). *Les fortifications du littoral: la Charente-Maritime*. [Prague]: Patrimoines et Médias.
- FÉDÉRATION DES FAMILLES-SOUCHES DU QUÉBEC (2005). *Répertoire des plaques et monuments commémoratifs*. Québec: La Fédération. (Documents; 11).
- (Fiquet, 2004): voir (Augeron et Guillemet, 2004).
- FOURNIER, Marcel (1989). *Les Européens au Canada des origines à 1765*. Montréal: Éditions du Fleuve.
- FOURNIER, Marcel, coord. (1998-2007). *Fichier origines*. Québec: Fédération québécoise des sociétés de généalogie. <http://www.fichierorigine.com/index.htm>
- FOURNIER, Martin (2004). *Jardins et potagers en Nouvelle-France. Joie de vivre et patrimoine culinaire*. Sillery (Québec): Septentrion.
- FREICHE, Andrée (2004). *Michel Bégon, intendant de Louis XIV à Rochefort, ville nouvelle du XVII^e siècle: 1688-1710*. Paris: EHESS.
- (Fyson, 2001): voir (Courville et Séguin, 2001).
- GAGNÉ, Lucien; ASSELIN, Jean-Pierre, (1984). *Sainte-Anne-de-Beaupré. Trois cents ans de pèlerinage*. Sainte-Anne-de-Beaupré: Paroisse de Sainte-Anne-de-Beaupré.
- GAGNON, Denis (2003). *Deux cents ans de pèlerinages: les Mamit Innuat à Musquaro, Sainte-Anne-de-Beaupré et Sainte-Anne-d'Unamen-Shipu (1800-2000)*. Sainte-Foy (Québec): Presses de l'Université Laval.
- GAGNON, Hervé (2002). *Soigner le corps et l'âme: les hospitalières de Saint-Joseph et l'hôtel-Dieu de Montréal, XVII^e-XX^e siècles*. Sherbrooke: G.G.C.
- GALLANT, Melvin, éd. (1985). *Voyage à l'Acadie (1699-1700) / N. de Dièreville*. Moncton: Editions d'Acadie.
- GARNAULT, Emile (1898). « Le commerce rochelais. Les Rochelais et le Canada ». *Journal de la Société des Américanistes*, 1^{er} fasc., t. 2, p. 263.
- GARON, Rosaire (2005). *La pratique culturelle au Québec en 2004: recueil statistique*. Québec: Direction des politiques, de la recherche et du lectorat, Ministère de la Culture et des Communications. <http://www.bibliotheque.as-snat.qc.ca/01/mono/2005/11/830280/>
- GAUTHIER, Suzanne; SAVOIE, Gérald (1991). *Moulin à vent et maison du meunier*. Québec: Les Publications du Québec.
- GERME, Jean-Marie (1995). « François Roy ». *Le messager de l'Atlantique, amitiés généalogiques canadiennes françaises*, n° 29.
- GIGUÈRE, Georges-émile, éd. (1973). *Œuvres de Champlain. Vol. 1. 2^e éd.* Montréal: Éditions du Jour.
- GILLIS, John R., (1994). *Commemorations: The Politics of National Identity*. Princeton: Princeton University Press.
- GOULET, Denis; PARADIS, André (1992). *Trois siècles d'histoire médicale au Québec: chronologie des institutions et des pratiques, 1639-1939*. Montréal: VLB.
- GRIS, Gaëlle (1997). *Les relations de Rochefort avec les colonies d'Amérique, 1703 - 1716*. Mémoire de maîtrise: Histoire: Université de Poitiers.
- GROULX, Patrice (2001). « La commémoration de la bataille de Sainte-Foy: du discours de la loyauté à la "fusion des races" ». *Revue d'histoire de l'Amérique française*, vol. 55, n° 1, mars, p. 45-82.
- (Guillemet, 2004): voir (Augeron et Guillemet, 2004).
- HALBWACHS, Maurice. Éd. critique établie par Gérard NAMER (1950, 1997). *La mémoire collective*. Paris: Albin Michel. (Bibliothèque de l'évolution de l'humanité).

- HALBWACHS, Maurice (1994). *Les cadres sociaux de la mémoire*. Paris: Albin Michel.
- HAMELIN, Jean; PROVENCHER, Jean (1967). «La vie de relations sur le Saint-Laurent, entre Québec et Montréal, au milieu du XVIII^e siècle». *Cahiers de Géographie de Québec*, vol. 11, n° 23, septembre, p. 243-252.
- HANOTAUX, Gabriel (1913). *La France vivante en Amérique du Nord*. Paris: Hachette.
- HARRIS, R. Cole, dir. (1987). *Atlas historique du Canada. 1: des origines à 1800*. Montréal: Presses de l'Université.
- HARVEY, Fernand (2005). «La généalogie et la transmission de la culture: une approche sociologique». *Les cahiers des Dix*, n° 59, p. 287-305.
- HAVARD, Gilles (1992, 2001). *La Grande Paix de Montréal de 1701. Les voies de la diplomatie franco-amérindienne*. Montréal: Recherches amérindiennes au Québec. (Signes des Amériques). éd. en langue anglaise à Montréal: McGill-Queen's University Press, 2001.
- HAVARD, Gilles (2001). *Planter l'Arbre de paix*. Montréal: Recherches amérindiennes au Québec; Musée McCord d'histoire canadienne.
- HAVARD, Gilles (2003). *Empire et métis-sages: Indiens et Français dans le Pays d'En Haut, 1660-1715*. Sillery (Québec): Septentrion; Paris: Presses de l'Université de Paris-Sorbonne.
- HAVARD, Gilles; VIDAL, Cécile (2006). *Histoire de l'Amérique française*. Éd. revue. Paris: Flammarion. (Champs; 702).
- HELM, June, dir. (1981). *Subarctic. Handbook of North American Indian*, vol. 6. Washington, Smithsonian Institution.
- HÉMON, Louis (1921). *Maria Chapdelaine*. Paris: Grasset. (Les Cahiers verts).
- HOCQUET, Jean-Claude (1995). *Le Roi, le marchand et le sel: l'impôt du sel en Europe aux XIII^e et XVIII^e siècles*. Lille (Villeneuve-d'Ascq): Septentrion.
- «L'inventaire des lieux de mémoire de la Nouvelle-France en Poitou-Charentes». *In situ, revue [électronique] de l'inventaire*, n° 3. http://www.revue.inventaire.culture.gouv.fr/insitu/insitu/article.xsp?numero=3&id_article=d1b-823
- JEAN, Régis; PROULX, André (1995). *Le commerce à Place-Royale sous le régime français*. Gouvernement du Québec: Ministère de la Culture et des Communications.
- JEAN, Yves (2000). «Les nouveaux territoires de Poitou-Charentes. Agglomérations, Pays, Intercommunalités.» *Les Cahiers de l'I.A.A.T.*, n° 3.
- JEAN-HAFFNER, Luce (1989). *Les quatre frères Jean*. Sillery (Québec): Septentrion.
- JEDLOWSKI, Paolo (2001). «Memory and Sociology: Themes and Issues». *Time & Society*, 10 (1), p. 29-44.
- JETTÉ, René (1993). «Les pionniers de la généalogie au Québec» *Cap-aux-Diamants*, n° d'été, p. 14.
- (Joutard et Wien, 2005): voir Premières rencontres... (2005).
- (Kalm, 1749): voir (Rousseau et Béthune, 1977).
- (Laberge, 2001): voir (Courville et Sequin, 2001).
- LABERGE, Alain; MATHIEU, Jacques (1996). «L'expansion de l'écoumène». *Population et territoire* / dir. Serge Courville. Sainte-Foy (Québec): Presses de l'Université Laval. (Atlas historique du Québec).
- LACHANCE, André (2004). *Vivre en ville*. Outremont (Québec): Libre expression.
- LAFABRE, Marie-Claire (2000). «Usages et mésusages de la notion de mémoire». *Critique internationale*, n° 7, avril, p. 48-57.
- LA MORANDIÈRE, Charles de (1962). *Histoire de la pêche française de la morue en Amérique septentrionale des origines à 1789*. Paris: G.-P. Maisonneuve et Larose.
- Lancôt (2003): voir Bibliothèque et Archives du Canada.
- LANDRY, Yves (1992). *Orphelines en France, pionnières au Canada: les Filles du roi au XVII^e siècle; suivi d'un Répertoire biographique des Filles du roi*. Montréal: Leméac.
- L'ANGLAIS, Paul-Gaston (1994). *Les modes de vie à Québec et Louisbourg au milieu du XVIII^e siècle à partir de collections archéologiques. Tome 2: Louisbourg*. Québec: Ministère de la Culture et des Communications.
- LARIN, Robert (1998). *Brève histoire des protestants en Nouvelle-France et au Québec (XVI^e-XIX^e siècles)*. Granby: Éditions de la Paix.
- (Laroche, 2003): voir (Roy, 2003).
- LASSERRE, Jean-Claude (1997). «La démarche de l'Inventaire général». *Patrimoine, temps, espace: patrimoine en place, patrimoine déplacé* / dir. François Furet. Paris: Fayard et Éditions du patrimoine, p. 289-292. (Actes des Entretiens du patrimoine).
- LAUZON, Daniel et Roy, Alain (2003): voir «L'inventaire des lieux de mémoire...»
- LEBEL, Jean-Marie; ROY, Alain (2000). *Québec, 1900-2000. Le siècle d'une capitale*. Québec: MultiMondes.
- LEBLANC, Gilles (1999). *Guide des pèlerinages et lieux de prière au Québec*. Montréal: Hurtubise-HMH.
- LECUILLIER, Guillaume; REGION BRETAGNE. INVENTAIRE GÉNÉRAL DU PATRIMOINE CULTUREL (2004). *Fortifications littorales: les poudreries et poudrières: enquête thématique régionale (fortifications littorales)*. http://www4.culture.fr/patrimoine/patrimoine_architectural_et_mobilier/sribzh/main.xsp?execute=showdocument&id=MERIMEEIA29002302
- LEJEUNE, P. (1972). «Relation de ce qui s'est passé dans le pays des Hurons en l'année 1636». *Relations des Jésuites, 1611-1636, tome 1*. Montréal: Éditions du Jour.
- LEM, Éric (2002). «Le régiment suisse de Rochefort (1720-1763)». *Écrits d'Ouest*, n° 10, p. 1-8.
- LESSARD, Michel; MARQUIS, Huguette (1972). *Encyclopédie de la maison québécoise*. Montréal: Éditions de l'Homme.
- LESSARD, Rénald (1994). *Pratique et praticiens en contexte colonial: le corps médical canadien aux XVII^e et XVIII^e siècles*. Sainte-Foy (Québec): Presses de l'Université Laval.
- LÉTOURNEAU, Firmin (1968). *Histoire de l'agriculture (Canada français)*. Montréal: Imprimerie populaire.
- LITALIEN, Raymonde (1993). *Les explorateurs de l'Amérique du Nord, 1492-1795*. Sillery (Québec): Septentrion.
- LITALIEN, Raymonde; VAUGEOIS, Denis, dir. (2004). *Champlain: la naissance de l'Amérique française*. Sillery (Québec): Septentrion; Paris: Nouveau Monde.
- LITALIEN, Raymonde; PALOMINO, Jean-François; VAUGEOIS, Denis (2007). *La mesure d'un continent. Atlas historique de l'Amérique du Nord, 1492-1814*. Sillery (Québec): Septentrion; Paris: Presses de l'Université de Paris-Sorbonne.
- (Loewen et Cloutier, 2003): voir (Roy, 2003).

- LUNN, Alice Jean E. (1986). *Développement économique de la Nouvelle-France (1713-1760)*. Montréal: Presses de l'Université de Montréal.
- MacBeath (2003): voir Bibliothèque et Archives du Canada.
- MACHENAUD, Roger (1995). *Ardillières en Aunis*. S. l.: Jean-Marie Pierre.
- MALAUSSÉNA, Katia; GROULX, Patrice (1998). «*Lieux de mémoire*» en *France et au Québec: convergences et divergences. Rapport du séminaire de travail organisé par la Commission franco-québécoise des lieux de mémoire communs, la CEFAN, le CELAT et le Département d'histoire de l'Université Laval*. Octobre.
- MALRAUX, André (1964). *Discours d'installation de la Commission nationale de l'Inventaire*. 14 avril.
- MARCIL REID, Eileen (1995). *The Charley-Man. A History of Wooden Shipbuilding at Québec, 1763-1893*. Kingston: Quarry Press.
- MARTIN, Paul-Louis (1999). *À la façon du temps présent: trois siècles d'architecture populaire au Québec*. Sainte-Foy (Québec): Presses de l'Université Laval. (Géographie historique).
- MARTIN, Paul-Louis (2002). *Les fruits du Québec: histoire et traditions des douceurs de la table*. Sillery (Québec): Septentrion.
- MARTIN, Paul-Louis; MORISSET, Pierre (1996). *Promenades dans les anciens jardins du Québec*. Montréal: Boréal.
- MATHIEU, Jacques (1971). *La construction navale royale à Québec, 1739-1759*. Québec: Société historique de Québec.
- MATHIEU, Jacques (2001). *La Nouvelle-France. Les Français en Amérique du Nord, xv^e-xviii^e siècles*. Sainte-Foy (Québec): Presses de l'Université Laval.
- MATHIEU, Jacques; DAVIAULT, André (1998). *Le premier livre de plantes du Canada: les enfants des bois du Canada au Jardin du Roi à Paris en 1635*. Sainte-Foy (Québec): Presses de l'Université Laval.
- MATHIEU, Jacques, LESSARD, Rénald; LAROUCHE, Jeannette (1987). «*Peuplement colonisateur au xviii^e siècle dans le gouvernement de Québec. Peuplement colonisateur aux xvii^e et xviii^e siècles* / dir. Jacques Mathieu et Serge Courville. Sainte-Foy (Québec): Presses de l'Université Laval. (Cahiers du CELAT; 8).
- MELISSON, Céline (2004). *Les officiers du roi en Nouvelle-France. Pouvoirs et sociabilités des «fonctionnaires coloniaux» 1663-1760*. Mémoire de Diplôme d'études approfondies: Université de La Rochelle.
- MÉMAIN, René (1937). *La Marine de guerre sous Louis XIV. Le matériel. Rochefort arsenal moderne de Colbert*. Poitiers: Société française d'imprimerie et de librairie; Paris: Hachette.
- MERGNAC, Marie-Odile, dir. (2003). *La généalogie, une passion française*. Paris: Autrement. (Mutations; 224).
- MIDDLETON, David; EDWARDS, Derek. éd. (1990). *Collective Remembering*. London: Sage.
- MORILLON, Claude (1970). *Hommes du xvii^e siècle au travail: la reconquête du Marais poitevin, principalement dans la région de Vix, Maillé, Maillezais. Étude d'une société de dessèchement*. Mémoire de maîtrise: Histoire: Université de Poitiers.
- MORIN, Francis (1990). *Les faïenceries de Marans et de La Rochelle*. La Rochelle: Rupella.
- MORISSET, Gérard (1949, 1980). *L'architecture en Nouvelle-France*. Québec: éd. du Pélican.
- MORISSET, Lucie K.; NOPPEN, Luc (2003). «*De la ville idéale à la ville idéale: l'invention de la place royale à Québec*». *Revue d'histoire de l'Amérique française*, vol. 56, n° 4, p. 453-479.
- MOUSNIER, Mireille; CAILLE, Brigitte; BÉGOT, Danielle (1990). *Atlas historique du patrimoine sucrier de la Martinique: xvii^e-xx^e s.* Paris: L'Harmattan.
- MOUSSETTE, Marcel (2005). «*Un univers sous tension: les nations amérindiennes du Nord-Est de l'Amérique du Nord au xvi^e siècle*». *Les Cahiers des dix*, 59, p. 149-177.
- MUSSET, Georges (1888). *Les faïenceries rochelaises*. La Rochelle: Georges Musset.
- NAMER, Gérard (1987). *Mémoire et société*. Paris: Méridiens Klincksieck.
- NOËL, Dave (s. d.). «*Les structures judiciaires*». *La justice sous le régime français*. Gouvernement du Québec: Ministère de la Justice. <http://www.justice.gouv.qc.ca/francais/ministere/histoire/structures.htm>
- NOPPEN, Luc (1983). «*La maison québécoise: un sujet à redécouvrir*». *Architectures: la culture dans l'espace* / dir. André Robitaille. Québec; Montréal: Institut québécois de la recherche sur la culture; Leméac, p. 69-103.
- NOPPEN, Luc; MORISSET, Lucie K. (1998). *Québec de roc et de pierres. La capitale en architecture*. Québec: MultiMondes.
- NORA, Pierre, dir. (1984). *Les lieux de mémoire*. Paris: Gallimard. (Bibliothèque illustrée des histoires; 3).
- PARADIS, Kathy; GAGNON, Laval (1999). *La tournée des vieux moulins à vent du Québec*, Cap-Saint-Ignace, La Plume d'oie.
- PARENT, Jean-Claude (1984). *Histoire et développement des routes anciennes sous l'Ancien Régime, 1650-1760*. Ottawa: Parcs Canada. (Rapport sur microfiche; 259).
- PAULETTE, Claude (1988). *Place-Royale. Les familles souches*. Gouvernement du Québec: Ministère des Affaires culturelles.
- PELLETIER, Louis (1993). *Le clergé en Nouvelle-France, étude démographique et répertoire biographique*. Montréal: Presses Universitaires de Montréal.
- PETRONAS (1990). *Heritage Mapbook of Peninsular Malaysia*. Malaysia: Falcon Press.
- PFISTER-LANGANAY, Christian (2005). *Constructeurs, charpentiers et navires à Dunkerque du xvii^e au xx^e siècle*. Dunkerque: Société dunkerquoise d'histoire et d'archéologie.
- PORTER, John R.; BÉLISLE, Jean (1986). *La sculpture ancienne au Québec. Trois siècles d'art religieux et profane*. Montréal: Éditions de l'Homme.
- Pothier (1969): voir Bibliothèque et Archives du Canada.
- POUPART, Benoît (1997). *De Brouage au Canada: attraction urbaine et émigration coloniale au xvii^e siècle*. Mémoire de maîtrise: Histoire: Université de La Rochelle.
- POUSSOU, Jean-Pierre (1983). *Bordeaux et le Sud-Ouest au xviii^e siècle: croissance économique et attraction urbaine*. Paris: Touzot.
- PREMIÈRES RENCONTRES FRANCO-QUÉBÉCOISES SUR LES LIEUX DE MÉMOIRE COMMUNS (2001; POITIERS, LA ROCHELLE) [2005]. *Mémoires de Nouvelle-France: de France en Nouvelle-France. Actes* / dir. Philippe Joutard, Thomas Wien. Rennes: Presses universitaires de Rennes. Contributions de Mickaël Augeron et Didier Poton: «*La Rochelle, port canadien: le négoce protestant et la Nouvelle-France*»; Georges Coste et Dominique Guillemet: «*Mémoires de la Nouvelle-France en Poitou-Charentes: de l'His-*

- toire à l'invention et [inventaire] du patrimoine».
- PUAUD, Olivier (2005). *Les engagés de la Compagnie de l'île Saint Jean (1720-1724)*. Mémoire de Master 1: Université de Poitiers.
- QUÉBEC (PROVINCE). LÉGISLATURE (1883). *Collection de manuscrits contenant lettres, mémoires, et autres documents historiques relatifs à la Nouvelle-France, recueillis aux archives de la province de Québec, ou copiés à l'étranger mis en ordre et édités sous les auspices de la législature de Québec avec table, etc. Vol. 2*. Québec: Imprimerie A. Coté et Cie.
- RICHAUDEAU, Pierre-François, éd. (1876). *Lettres de la révérende mère Marie de l'Incarnation née Marie Guyard première supérieure du monastère des ursulines de Québec*. Paris: Librairie internationale catholique.
- RICKETTS, Shannon (1996). «Cultural Selection and National Identity: Establishing Historic Sites in a National Framework, 1920-1939». *The Public Historian*, vol. 18, n° 3, Summer, p. 23-41.
- (Rieth, 2003): voir (Roy, 2003).
- RIGAUD, Jacques (1980). «Mémoire collective et patrimoine architectural». *Monuments historiques*, n° 107, p. 8-12.
- ROCHAS D'AIGLUN, Albert de (1972). *Vauban. Sa famille et ses écrits; ses oisivetés et sa correspondance. Analyse et extraits*. Genève: Slatkine Reprints.
- ROMPILLON, Samantha (à paraître), *Portrait et itinéraires de l'immigrant dans la vallée du Saint-Laurent au XVIII^e siècle*, Thèse de doctorat en histoire, Université Laval, Québec.
- ROUET, Damien (1994). *L'insertion des Acadiens dans le Haut-Poitou et la formation d'une entité agraire nouvelle: de l'Ancien-Régime au début de la monarchie de juillet (1773-1830)*. Thèse de doctorat: Université de Poitiers.
- ROUSSEAU, François (1989). *La croix et le scalpel, histoire des augustines et de l'hôtel-Dieu de Québec, tome 1: 1639-1892*. Sillery (Québec): Septentrion.
- ROUSSEAU, Jacques et Guy; BÉTHUNE, Guy, trad. (1977). *Voyage de Pehr Kalm au Canada en 1749*. Montréal: P. Tisseyre. Trad. du suédois P. Kalms *renskrivna dagbok fran resan till America*.
- ROY, Alain (1996). «L'artefact et son édicification sociale en symbole identitaire: le cas du Vieux-Québec, 1945-1963». *Folklore canadien*, vol. 8, n° 2, p. 51-68.
- ROY, Alain (2000). *Projet d'inventaire du patrimoine immobilier de la Nouvelle-France: cadre de planification. Rapport présenté à la Commission des biens culturels du Québec et au ministère de la Culture et des Communications du Québec*.
- (Roy, 2004): voir (Augeron et Guillemet, 2004).
- ROY, Alain (2007). «Les voies du paysage». *Continuité*, n° 114, automne, p. 16-20.
- ROY, Alain; ST-HILAIRE, Marc (2002). *Atlas historique du patrimoine immobilier de la Nouvelle-France: perspectives, concepts, éléments de contenu*. Québec: CIEQ (rapport de recherche).
- ROY, C., dir. (2003). *Mer et monde. Questions d'archéologie maritime*. Québec: Association des archéologues du Québec. Contributions de Daniel Laroche: «Précis sur l'existence et l'usage des pirogues monoxyles ou bateaux de bois au Québec et en Amérique»; Brad Loewen et Céline Cloutier: «Le chantier naval royal à Québec et le savoir maritime au XVIII^e siècle»; Éric Rieth: «La pirogue 2 de Mortefon (Charente-Maritime): remarques sur l'architecture monoxyde et le «système nautique» du bassin de la Charente au Moyen Âge».
- ROY, Pierre-Georges (1930). *La ville de Québec sous le Régime français*. Québec: Rédempti Paradis imprimeur du Roi.
- RUDIN, Ronald (2005). *L'histoire dans les rues de Québec: la célébration de Champlain et de Mgr de Laval, 1878-1908*. Sainte-Foy: Presses de l'Université Laval.
- SABOURIN, Paul (1997). «Perspective sur la mémoire sociale de Maurice Halbwachs». *Sociologie et sociétés*, vol. XXIX, n° 2, automne, p. 139-161.
- (St-Hilaire, 2004): voir (Augeron et Guillemet, 2004).
- SAINTE-PIERRE, Serge (1992). *Les modes de vie des habitants et des commerçants de Place-Royale: 1660-1760*. Québec: Publications du Québec. (Patrimoines; 79).
- SAMSON, Roch (1998). *Les Forges du Saint-Maurice: les débuts de l'industrie sidérurgique au Canada, 1730-1883*. [Québec]: Patrimoine canadien, Parcs Canada; Presses de l'Université Laval.
- SANFAÇON, Roland (1956). *Le premier chemin royal de Québec à Montréal sur la rive nord du fleuve Saint-Laurent*. Thèse de licence: Histoire: Québec, Université Laval.
- SAUVÉ, Louise, dir. (1989). *Peuples autochtones de l'Amérique du Nord. De la réduction à la coexistence*. Montréal, Télé-université.
- SAUZEAU, Thierry (2003). «Les derniers morutiers d'Aunis et Saintonge (1762 - 1792)». PREMIÈRES JOURNÉES D'HISTOIRE DE LA GRANDE PÊCHE, Commission française d'histoire maritime, délégation Normandie (24-25 sept. 1999; Granville). Actes. Saint-Lô: Société d'archéologie et d'histoire de la Manche, p. 63-81.
- SAUZEAU, Thierry (à paraître). «Rochefort et les Amériques, XVII^e-XVIII^e siècle». *La Rochelle et Rochefort, les Amériques en partage. Ressources documentaires / dir. Mickaël Augeron et Mona Huerta*. À paraître à Paris: Karthala.
- SEGUIN, Marc (1998). «Les débuts de la pêche saintongaise à Terre Neuve (1546-1570)». COLLOQUE (18-20 avril 1995; Rochefort, Centre international de la mer). *Les sociétés littorales du Centre-Ouest atlantique de la Préhistoire à nos jours*. Poitiers: Société des Antiquaires de l'Ouest.
- (Seguin, 2004): voir (Augeron et Guillemet, 2004).
- SÉGUIN, Robert-Lionel (1963). *L'habitant aux XVII^e-XVIII^e siècles*. Sainte-Foy (Québec): Presses de l'Université Laval.
- Standen (1974 et 2000): voir Bibliothèque et Archives du Canada.
- SUIRE, Yannis (2006). *Le Marais poitevin: une écohistorie du XVI^e à l'aube du XX^e siècle / préf. Dominique Barjot*. La Roche-sur-Yon: Centre vendéen de Recherches historiques. D'après *L'homme et l'environnement dans le Marais poitevin, seconde moitié du XVI^e siècle - début du XX^e siècle*. Thèse de l'école des Chartes: 2002; thèse de doctorat: Université Paris IV-Sorbonne: 2004.
- SYMONS, Thomas B., dir. (1997). *Les lieux de la mémoire: la commémoration du passé au Canada*. Ottawa: Société royale du Canada.

- TABLE RONDE (23-25 SEPTEMBRE 1986; SALINE ROYALE D'ARC-ET-SENANS) [1987]. *Le Roi, le marchand et le sel. Actes / dir. Jean-Claude Hocquet*. Lille: Presses universitaires de Lille.
- TAILLEMITE, Etienne (2002). « Pierre Martin ». *Dictionnaire des marins*. Paris: Taillandier.
- TAIRRAZ, Monique (2001). *Jardins d'un autre temps. Deux jardins dans l'esprit de la Nouvelle-France*. Montréal: Musée du château Ramezay et de la maison Saint-Gabriel.
- TANGUAY, Cyprien (1871-1890). *Dictionnaire généalogique des familles canadiennes depuis la fondation de la colonie jusqu'à nos jours*. Montréal: Eugène Sénécal (7 vol.).
- TAYLOR, Christopher James (1990). *Negotiating the Past: The Making of Canada's National Historic Parks and Sites*. Montréal; Kingston: McGill-Queens University Press.
- TÉSIO, Stéphanie (2005). « De la Croix Avranchin à Québec, Jean-François Gaultier, médecin du roi, de 1742 à 1756 ». *Les Annales de Normandie*, n° 5, p. 403-426.
- THORPE, Frederick John (1980). *Remparts lointains: la politique française des travaux publics à Terre-Neuve et à l'Île Royale, 1695-1758*. Ottawa: Éditions de l'université d'Ottawa.
- THORPE, Frederick John (1997). « La pierre de taille des Charentes et les colonies françaises ». *Revue d'histoire de la culture matérielle = Material History Review*. Musée National des Sciences et de la Technologie, n° 46, p. 66-72.
- TRAQUAIR, Ramsay (1947). *The Old Architecture of Quebec: A Study of the Buildings Erected in New France from the Earliest Explorers to the Middle of the Nineteenth Century*. Toronto: Macmillan.
- TRÉPANIÉ, Paul (2001). *Le patrimoine des augustines du monastère de l'hôtel-Dieu de Québec: étude de l'architecture*. Gouvernement du Québec: Ministère de la Culture et des Communications.
- TRÉPANIÉ, Paul (2002). *Le patrimoine des augustines du monastère de l'hôpital général de Québec: étude de l'architecture*. Gouvernement du Québec: Ministère de la Culture et des Communications.
- (Treuil, Denier, Guillemet 2004): voir (Augeron et Guillemet, 2004).
- TRIBOT, Élodie (2004). *Conception d'un itinéraire culturel sur la Nouvelle-France*. Québec: CIEQ.
- TRIGGER, Bruce, G., dir. (1978). *Northeast. Handbook of North American Indian*, vol. 15. Washington, Smithsonian Institution.
- TRIGGER, Bruce, G. (1989). *Les Amérindiens et l'âge héroïque de la Nouvelle-France*. Ottawa, Société historique du Canada (Brochure historique no. 30).
- TRUDEL, François (1978). *The Inuit of Soutern Labrador and the Development of French Sedentary Fisheries (1700-1766)*. Ottawa, National Museum of Man Mercury Series (Paper no. 40).
- TRUDEL, François (1991). *Les relations entre les Français et les Indiens au Québec méridional (1694-1760)*. Ottawa, Carleton University (Papers of the Twenty-Second Algonquian Conference)
- TRUDEL, Marcel (1963). *Histoire de la Nouvelle-France. Vol. I: Les vaines tentatives, 1524-1603. Vol. II: Le comptoir, 1604-1627. Vol. III: La seigneurie des Cent-Associés, 1627-1663*. Montréal; Paris: Fides.
- TRUDEL, Marcel (1968). *Initiation à la Nouvelle-France: histoire et institutions*. Montréal: Holt, Rinehart et Winston.
- TRUDEL, Marcel (1974). *Les débuts du régime seigneurial au Canada*. Montréal: Fides.
- TRUDEL, Marcel (1998). *Le terrier du Saint-Laurent en 1674*. Montréal: éd. du Méridien.
- TUCK, James; GRENIER, Robert (1989). *Red Bay, Labrador. World whaling capital AD 1550-1600*. Saint-Jean-de-Terre-Neuve: Atlantic Archaeology.
- (Turgeon, 2004): voir (Augeron et Guillemet, 2004).
- (Valière, 1994): voir Exposition, Hiers-Brouage (1994).
- (Vidal, 2004): voir (Augeron et Guillemet, 2004).
- VIGIER, Fabrice (2002). « Une Indienne du Canada à Poitiers à la fin de la Guerre de Sept ans », *Revue historique du Centre-Ouest*, n° 1, p. 172-173.
- VIROL, Michèle (2003). *Vauban. De la gloire du roi au service de l'État*. Seyssel: Éditions Champ Vallon.
- WASHBURN, Wilcomb, E., dir. (1988). *History of Indian-White Relations. Handbook of North American Indian*, vol. 4. Washington, Smithsonian Institution.
- WASTENSON, Leif, éd. (1990). *National Atlas of Sweden. Vol. 11. Cultural Heritage and Preservation*. Stockholm: SNA Publishing.
- WELDMAN, Carl (1985). *Atlas of the North American Indian*. New York, Facts on File Publication.
- WHITEHEAD, Ruth Holmes (1986) *The old man told us. Excerpts from Micmac History, 1500-1950*. Halifax, Nimbus.
- Zoltvany (1969): voir Bibliothèque et Archives du Canada.
- ZYSBERG, André (1987). *Les galériens. Vies et destins de 60000 forçats sur les galères de France, 1680-1748*. Paris: Seuil.