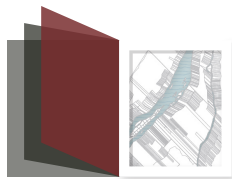


# Cartographier la vallée laurentienne

Par Alain Laberge



CONSULTER EN LIGNE

**[atlas.cieq.ca](https://atlas.cieq.ca)**

Une fenêtre sur le passé québécois

Plus de 200 textes et cartes de référence  
sur l'histoire du Québec en libre accès

POUR CITER CET ARTICLE, UTILISER L'INFORMATION SUIVANTE :

Laberge, Alain avec la collaboration de Jacques Mathieu et Lina Gouger (2010). «Cartographier la vallée laurentienne» dans Alain Laberge, Jacques Mathieu et Lina Gouger (dir.), *Portraits de campagnes*. Québec: Les Presses de l'Université Laval (coll. «Atlas historique du Québec»). [En ligne]: <https://atlas.cieq.ca/portraits-de-campagnes/cartographier-la-vallee-laurentienne.pdf>

Tous droits réservés. Centre interuniversitaire d'études québécoises (CIEQ)

Dépôt légal (Québec et Canada), 2010.

ISBN 978-2-7637-9240-8

---

Les chercheurs du CIEQ, issus de neuf universités, se rejoignent pour étudier les changements de la société québécoise, depuis la colonisation française jusqu'à nos jours. Leurs travaux s'inscrivent dans trois grands axes de recherche: **les gens** : les populations et leurs milieux; **les ressources** : les moyens d'existence et les stratégies; **les régulations** : la norme, l'usage et la marge. Ils privilégient une approche scientifique pluridisciplinaire originale pour comprendre le changement social et culturel dans ses dimensions spatiotemporelles – [www.cieq.ca](http://www.cieq.ca)

# Cartographier la vallée laurentienne

CONSIDÉRANT LA NATURE CADASTRALE DES AVEUX ET DÉNOMBREMENTS, IL ÉTAIT POSSIBLE ET SOUHAITABLE D'EXPRIMER LES RÉSULTATS DES DIVERSES ANALYSES MENÉES PAR UNE REPRÉSENTATION GÉOGRAPHIQUE APPROPRIÉE. À CETTE FIN, IL A FALLU ÉLABORER UNE CARTOGRAPHIE SPÉCIFIQUE À LA PÉRIODE ET AU TERRITOIRE COUVERTS PAR NOTRE SOURCE PRINCIPALE.

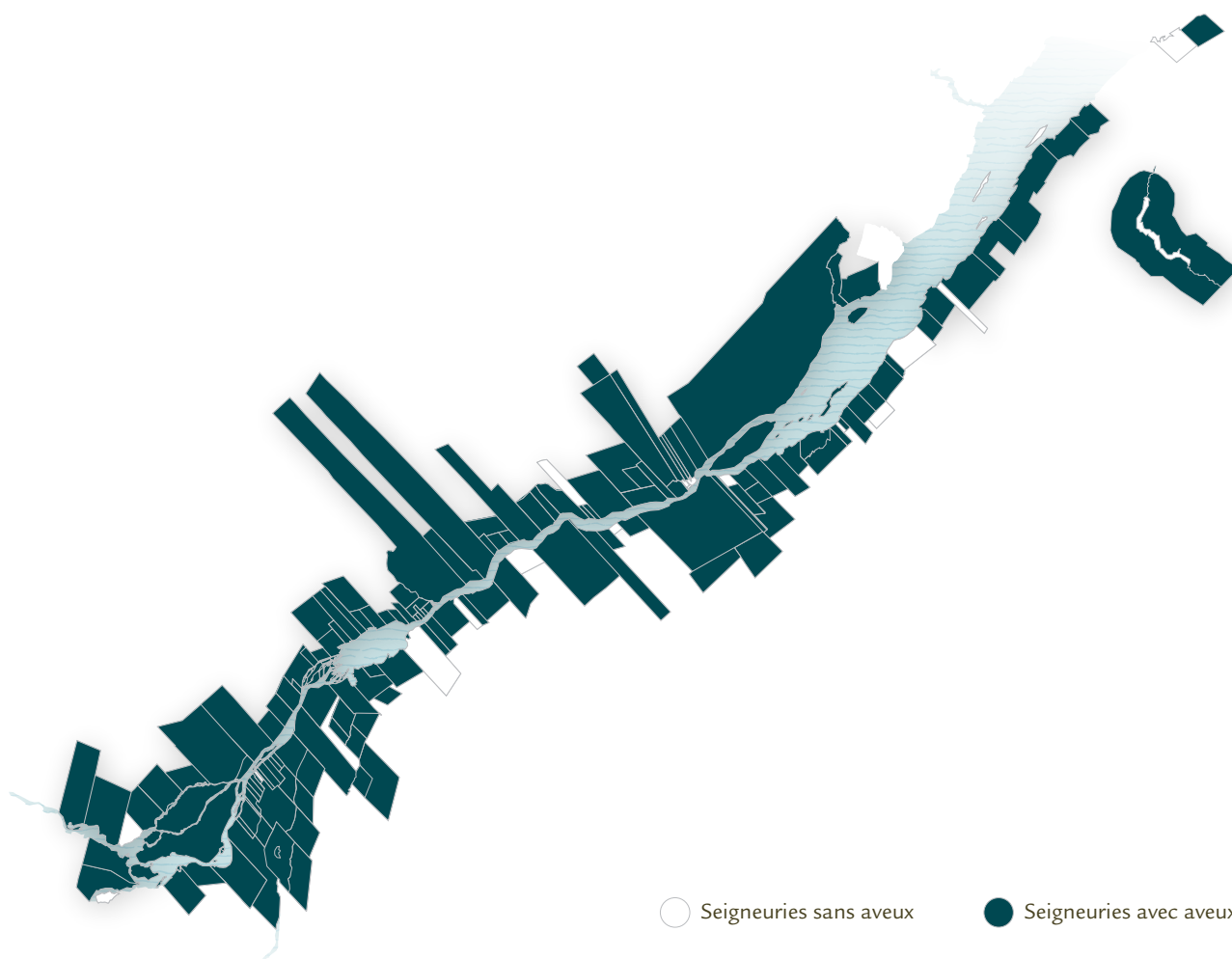
La première échelle de cette figuration géographique se situe au niveau de la seigneurie. Généralement, les cartes de synthèse représentent le territoire seigneurial tel que défini durant tout le régime français, territoire qui reste implicitement valide jusqu'à la fin du régime seigneurial en 1854. De ces cartes d'ensemble, n'ont été conser-

vées, dans un premier temps, que les seigneuries existantes au moment de la confection des aveux et dénombremments et ensuite seulement celles correspondant à l'écoumène rural. Certaines limites seigneuriales ont été ajustées pour se conformer aux descriptions des aveux et dénombremments comme c'est le cas entre Lachenaie et

Repentigny. C'est ce fond de carte des 177 seigneuries retenues pour notre étude qui a été finalement numérisé et largement utilisé au fil des chapitres.

En s'attachant à décrire chacune des parcelles de terre contenues dans les seigneuries, les aveux et dénombremments rendent aussi possible la représentation géographique à l'échelle

TERRITOIRE SEIGNEURIAL DE LA VALLÉE LAURENTIENNE RURALE EN 1725



des unités cadastrales elles-mêmes. Ce faisant, les aveux et dénombrements permettent d'en arriver à l'élaboration d'une véritable carte cadastrale du monde rural laurentien au moment de la confection de ces déclarations seigneuriales, carte cadastrale liant chacune des unités territoriales décrites à un espace géographique bien défini.

La teneur et la forme des aveux et dénombrements nous facilitent les choses. En effet, ceux-ci font la nomenclature des terres dans un ordre géographique en commençant systématiquement du côté du nord-est en remontant le long du front de la seigneurie. Les seigneurs énumèrent chaque terre à son rang en précisant les zones non occupées. La fiabilité de cette présentation géographique a déjà été démontrée par la vérification effectuée à partir des procès-verbaux de grands-voyers et d'arpentage ou les papiers terriers seigneuriaux<sup>36</sup>.

Dans plusieurs cas, les déclarations seigneuriales livrent des détails d'une précision extrême. Ainsi en est-il, des terres des villages en étoile de la seigneurie de Notre-Dame-des-Anges où le document explique clairement les différentes faces et orientation des traits-carrés :

Qu'à Costé et joignant au Nord'est la ligne des deux habitans cy dessus est le grand trait du Bourg Royal de la consistance de quarente arpens sur chaque face avec une pièce de terre au milieu de cinq arpens aussy sur chaque face servant de commune, lequel trait carré est possédé par les habitans cy après en commençant par la face du Nord'est et montant le long de la ligne des dt Hizoir et Bergevin Scavoir : Nicolas Bellanger qui possede quarente arpens de terre en superficie avec droit de commune dans la piece de terre au milieu du dt trait carré scavoir demy arpens de large sur la dt piece de terre au milieu du dt trait carré allant en elargissant jusqu'à dix sept arpens de profondeur aboutissant a la ligne de dt hizoir et Bergevin au bout de laquelle profondeur la dt concession se trouve avoir quatre arpens de front...

La description des terres se poursuit ainsi en indiquant les changements de face du trait-carré et/ou la teneur des dimensions des terres permettant ainsi une reconstitution exacte du territoire de ces villages.

Même exactitude pour décrire des territoires seigneuriaux qui se chevau-

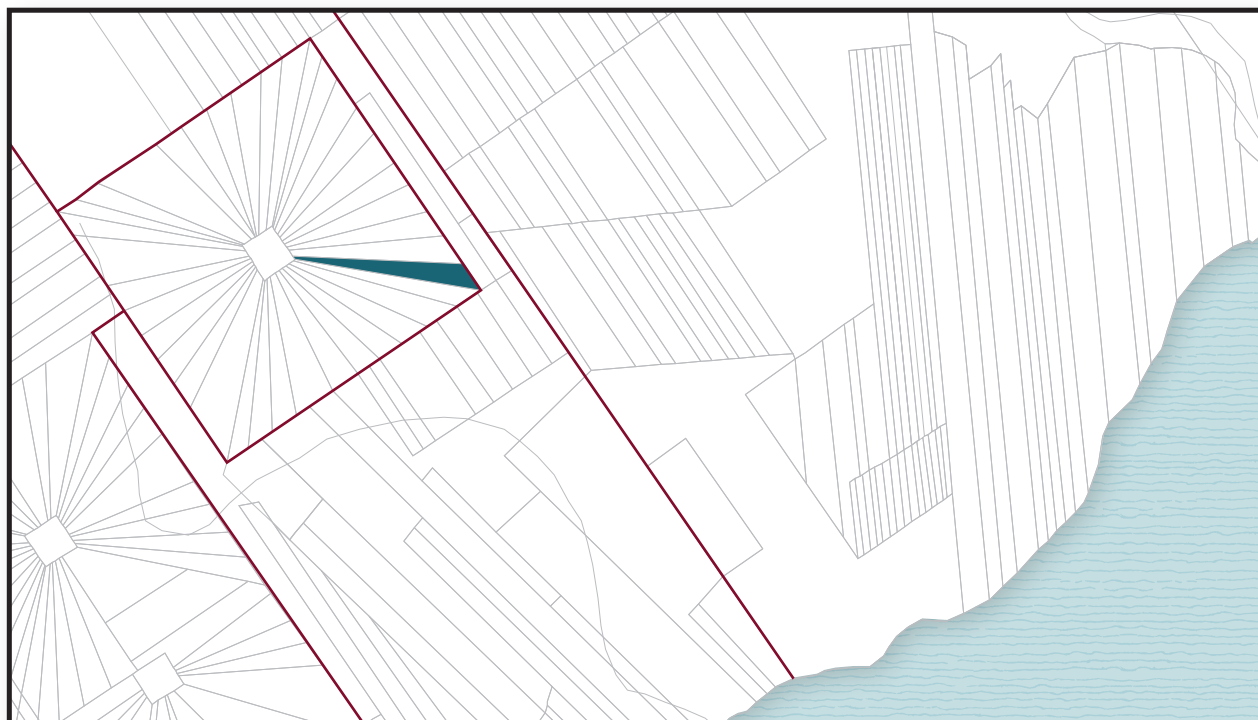
chent comme à l'Ile Dupas. En effet, le territoire de l'île n'est pas divisé en deux parties d'un seul tenant mais plutôt partagé en plusieurs sections : celles d'un seigneur intercalées entre celles du second. Les déclarations de chacun des seigneurs présentent les sections relevant de l'autre seigneur à son rang et avec les bonnes dimensions. On retrouve aussi cette rigueur et cette précision dans les aveux et dénombrements des cinq héritiers de la seigneurie de Saint-Ours ou encore dans ceux des trois héritiers de la seigneurie de Contrecoeur

Les aveux et dénombrements distinguent également très bien les terres de dimensions ou de formes particulières, comme celle de Paul Boulard, située dans la paroisse de Rivière-des-Prairie dans la seigneurie de l'île de Montréal :

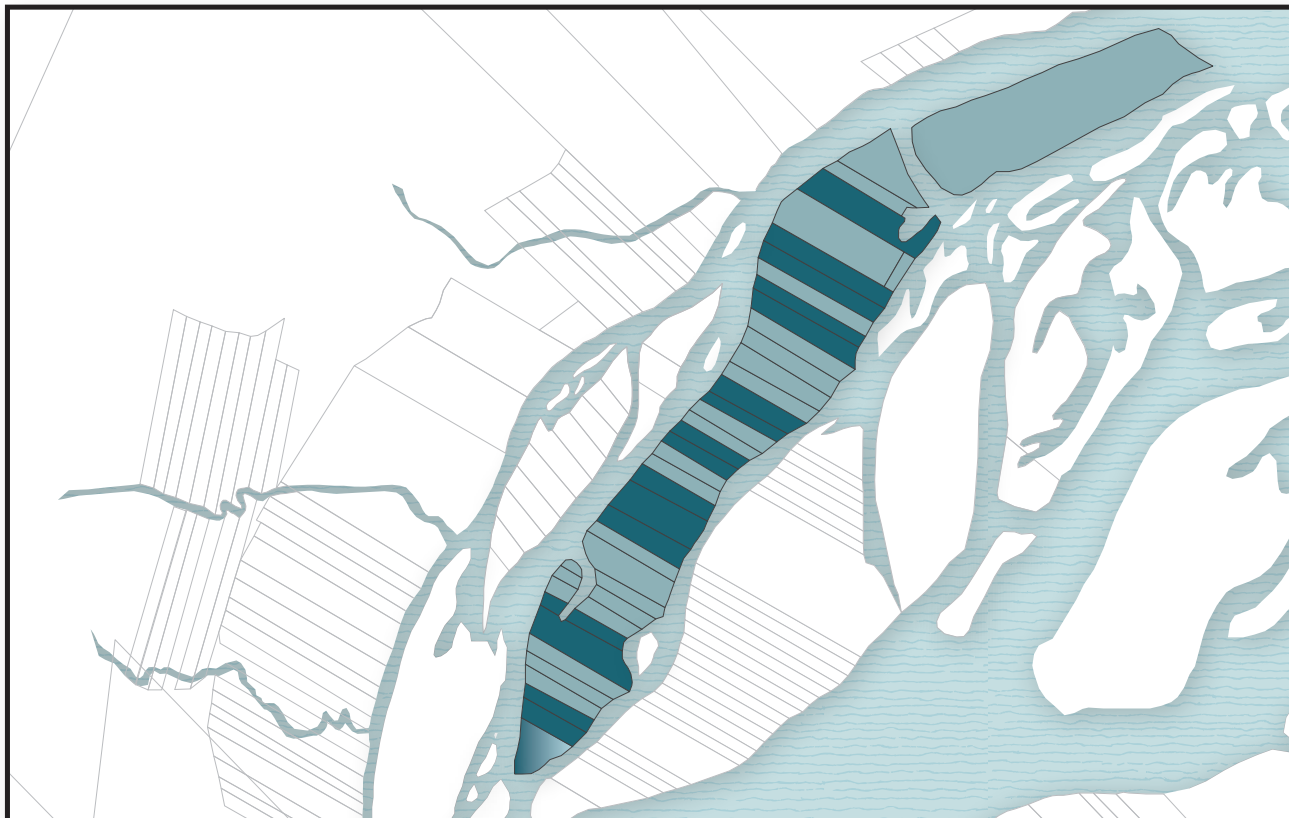
Qu'au dessus est Paul Boulard qui possede cinq arpent et demy de terre de front aboutissant en pointe et tournant en Equerre au bout des dt vingt arpens de la terre cy dessus.

La configuration tout à fait irrégulière de cette terre apparaît encore sur le plan du cadastre de l'île de Montréal.

TRAIT-CARRÉ DU BOURG ROYAL, SEIGNEURIE DE NOTRE-DAME-DES-ANGES EN 1725

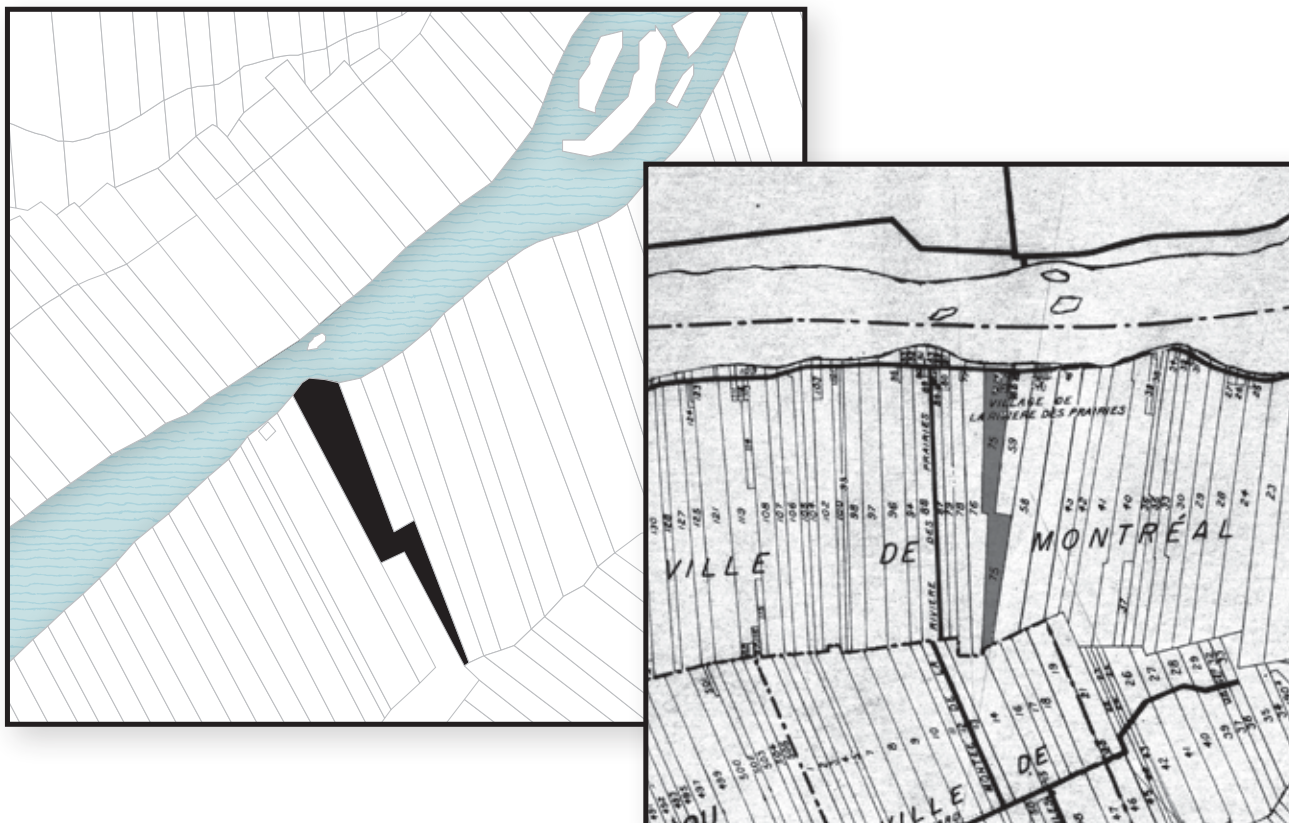


DISTRIBUTION DES TERRES ENTRE LES SEIGNEURS DE L'ÎLE DUPAS EN 1725



● Dandonneau ● Brisset ● Dandonneau et Brisset

TERRE DE PAUL BOULARD SITUÉE À RIVIÈRE-DES-PRAIRES DANS LA SEIGNEURIE DE MONTRÉAL EN 1725



▲ EXTRAIT DE LA CARTE « ÎLE DE MONTRÉAL »  
Ministère terres et Forêts, service d'arpentage,  
limites territoriales, 1972.

Ces quelques exemples montrent à quel point les aveux et dénombrement contiennent des informations riches et précises en matière de description et de localisation des unités cadastrales. Dans de telles conditions, une représentation cadastrale des terres de la vallée laurentienne en 1725 s'est avérée un projet tout à fait réalisable. Par contre, certains problèmes se sont posés lors de la reconstitution effective du cadastre.

Les aveux et dénombrements présentent rarement l'orientation des unités cadastrales. Il ne suffit pas de savoir que les terres sont perpendiculaires au fleuve pour en dresser le plan général. Souvent l'orientation des terres d'un rang à l'autre ou encore à l'intérieur

d'un même rang suit des angles différents de l'orientation générale de la seigneurie. Ainsi, le premier défi a été de définir l'orientation des terres décrites dans les documents seigneuriaux avant de les tracer sur un fond de carte général de la vallée laurentienne tiré des cartes de schéma cadastral du ministère des Terres et Forêt du Québec à l'échelle de 1 : 200 000.

Très vite, certains cas ont mis en évidence des difficultés d'ordre géographique. Ainsi, le total du front des terres de la seigneurie de Sainte-Croix faisait 165,1 arpents alors que le front de la seigneurie totalise 84 arpents. On observe une situation similaire pour la seigneurie de Laprairie-de-la-Madeleine où 253,92 arpents sont

conçédés sur le front du fief alors que ce dernier n'en totalise que 168. Dans ces deux cas, la géographie physique du territoire seigneurial explique les situations. En effet, la seigneurie de Sainte-Croix se situe à l'endroit où le fleuve forme un coude. La devanture de la seigneurie inclut donc une avancée territoriale que le seigneur exploite au maximum en y changeant simplement l'orientation des terres du premier rang de sa seigneurie. Ainsi, un plus grand nombre d'habitants ont accès au fleuve. Le même phénomène s'observe avec la grande anse de Laprairie.

Ces deux exemples illustrent les problèmes auxquels s'est heurtée la cartographie cadastrale en posant ici

LA DEVANTURE DE LA SEIGNEURIE DE SAINTE-CROIX EN 1725





la question de l'orientation des terres à l'intérieur des seigneuries. Pour y remédier, certains documents cartographiques ont été mis à contribution.

Une première recherche s'est orientée vers des documents cartographiques d'époque. Ainsi, la série de plans seigneuriaux dressés par Gédéon de Catalogne au début du XVIII<sup>e</sup> siècle et dont les cartes pour les gouvernements de Québec et de Trois-Rivières sont parvenues jusqu'à nous ont constitué des documents privilégiés<sup>37</sup>.

Comme les documents d'époque manquent souvent à l'appel, la recherche a eu recours à des documents modernes comme les cartes des comtés municipaux dressées par le service d'arpentage du ministère des Terres et

Forêts du Québec (1976) et des photographies aériennes. Dans les deux cas, l'orientation des lots, demeurée la même depuis l'aménagement initial des seigneuries, est clairement représentée. On sait que les terres peuvent changer de mains au fil du temps, que les dimensions varient suite aux morcellements ou aux remembrements. Par contre, ces changements concernent davantage le front des terres que la profondeur, préservant l'orientation initiale des terres d'un rang. La persistance du rectangle dans le paysage québécois en est le plus bel exemple.

À l'aide de ces documents et en suivant les indications des aveux et dénombrements, une carte cadastrale de toutes les seigneuries rurales de

1725 a été dressée puis numérisée<sup>38</sup>. Ce type de cartographie a ouvert des perspectives de représentations géographiques d'un degré de précision qui, jusqu'à maintenant, n'avait jamais pu être atteint pour l'ensemble de la vallée du Saint-Laurent. Un tel fond de carte cadastrale a été notamment indispensable pour représenter l'extension, l'intensité et les formes de l'occupation du territoire, de même que l'ampleur relative de l'exploitation du sol et la fréquence des exploitations constituées.

LA DEVANTURE DE LA SEIGNEURIE DE LAPRAIRIE EN 1725

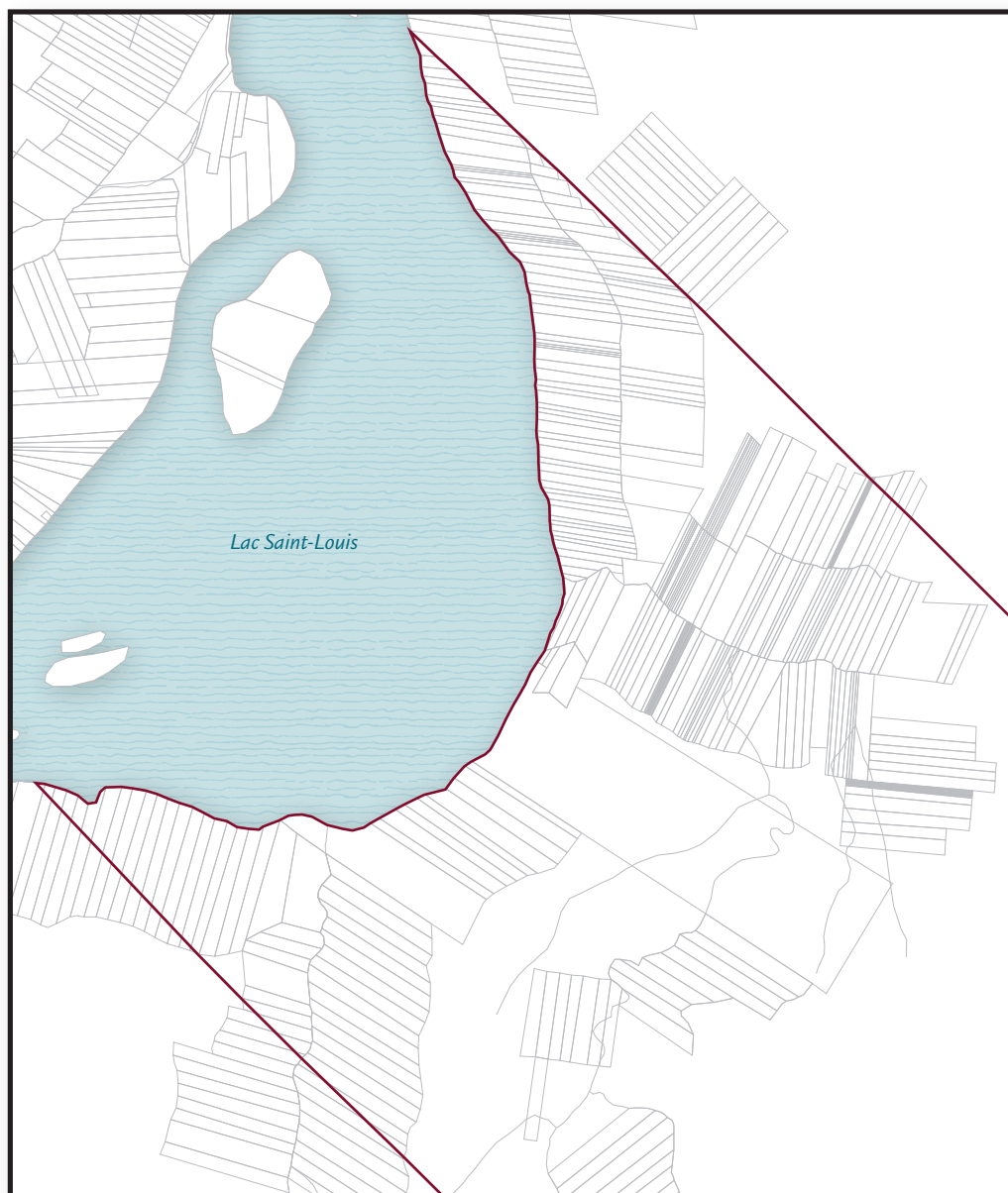




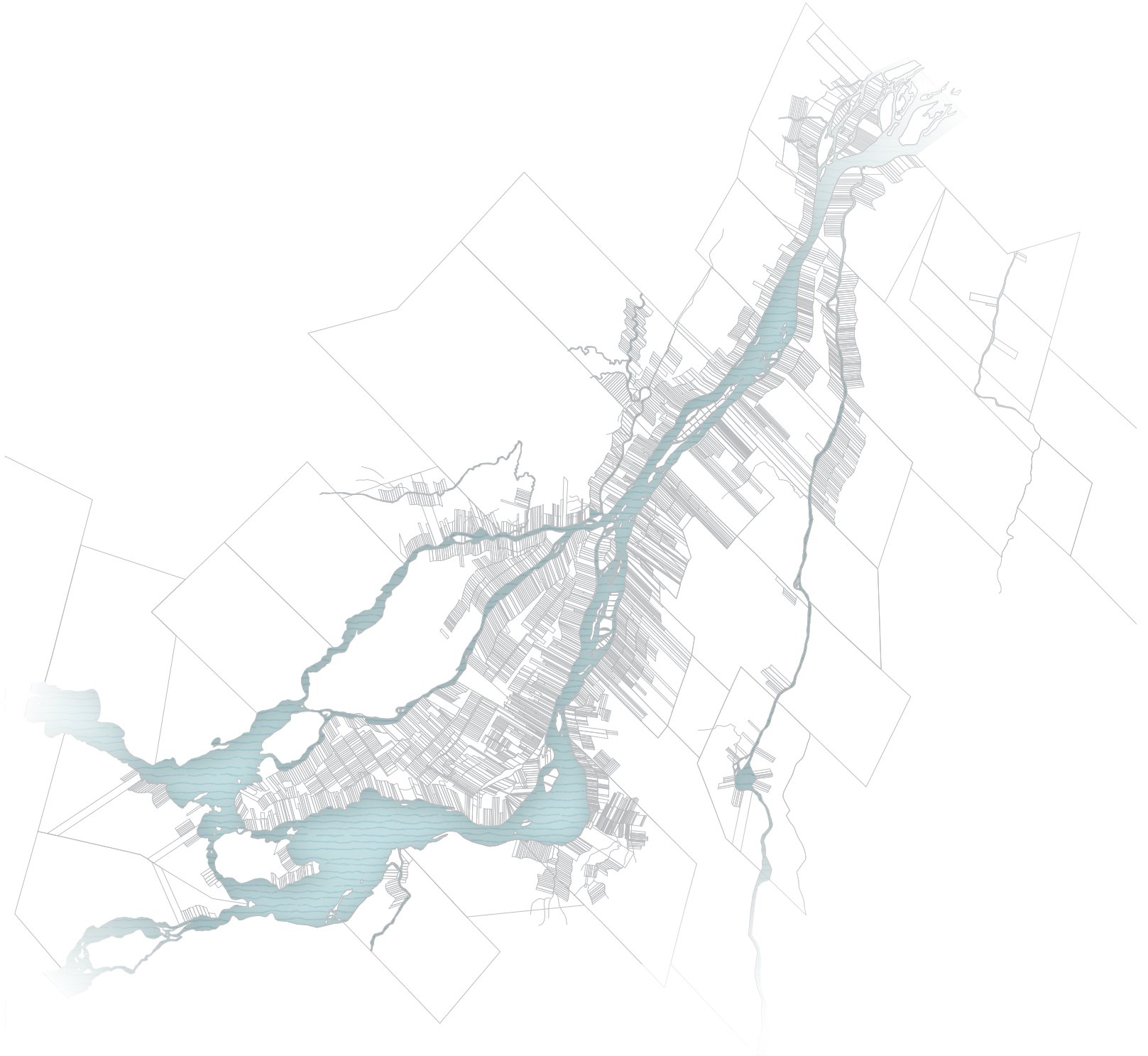
PHOTO AÉRIENNE DU TRAIT-CARRÉ DE CHARLESBOURG



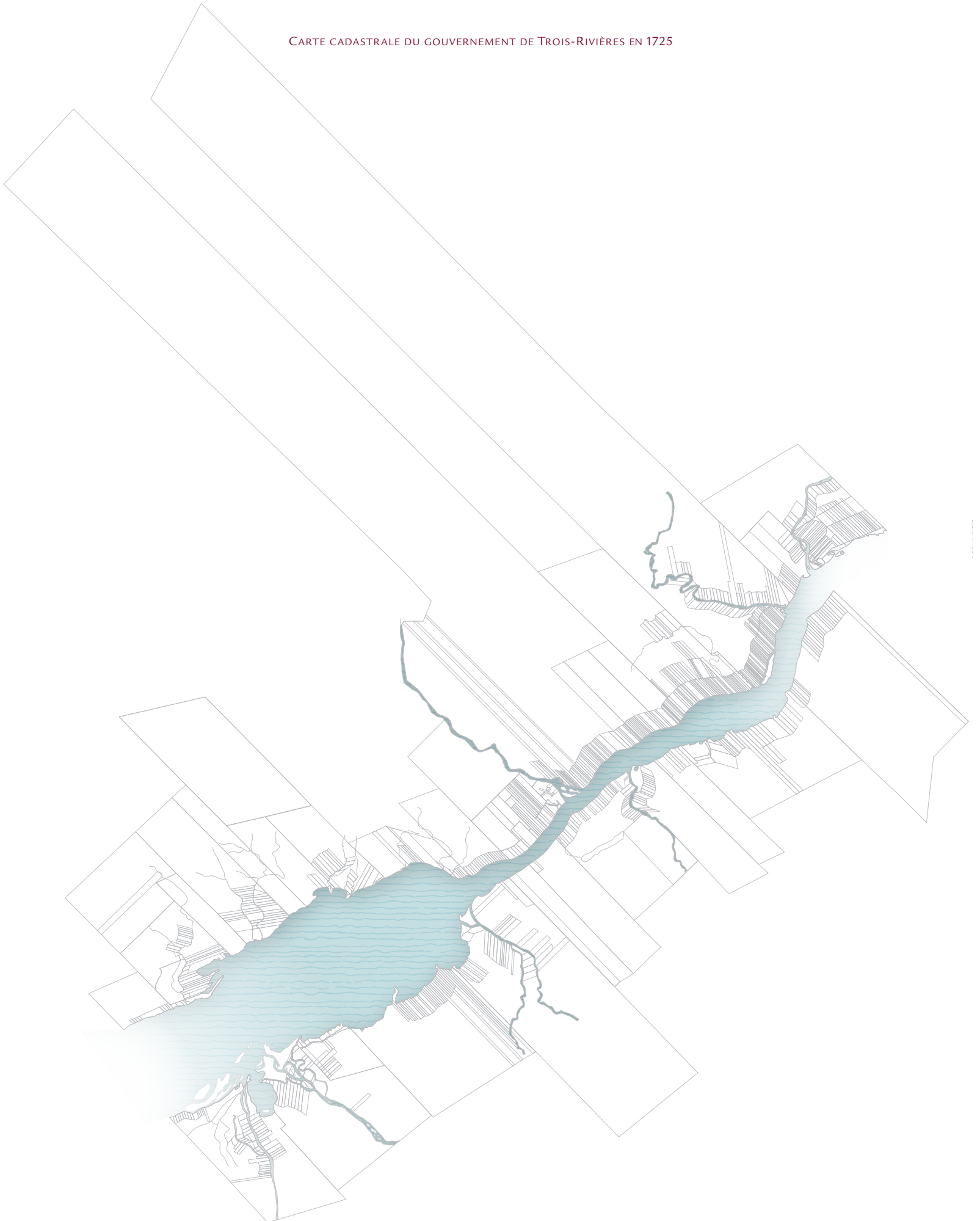


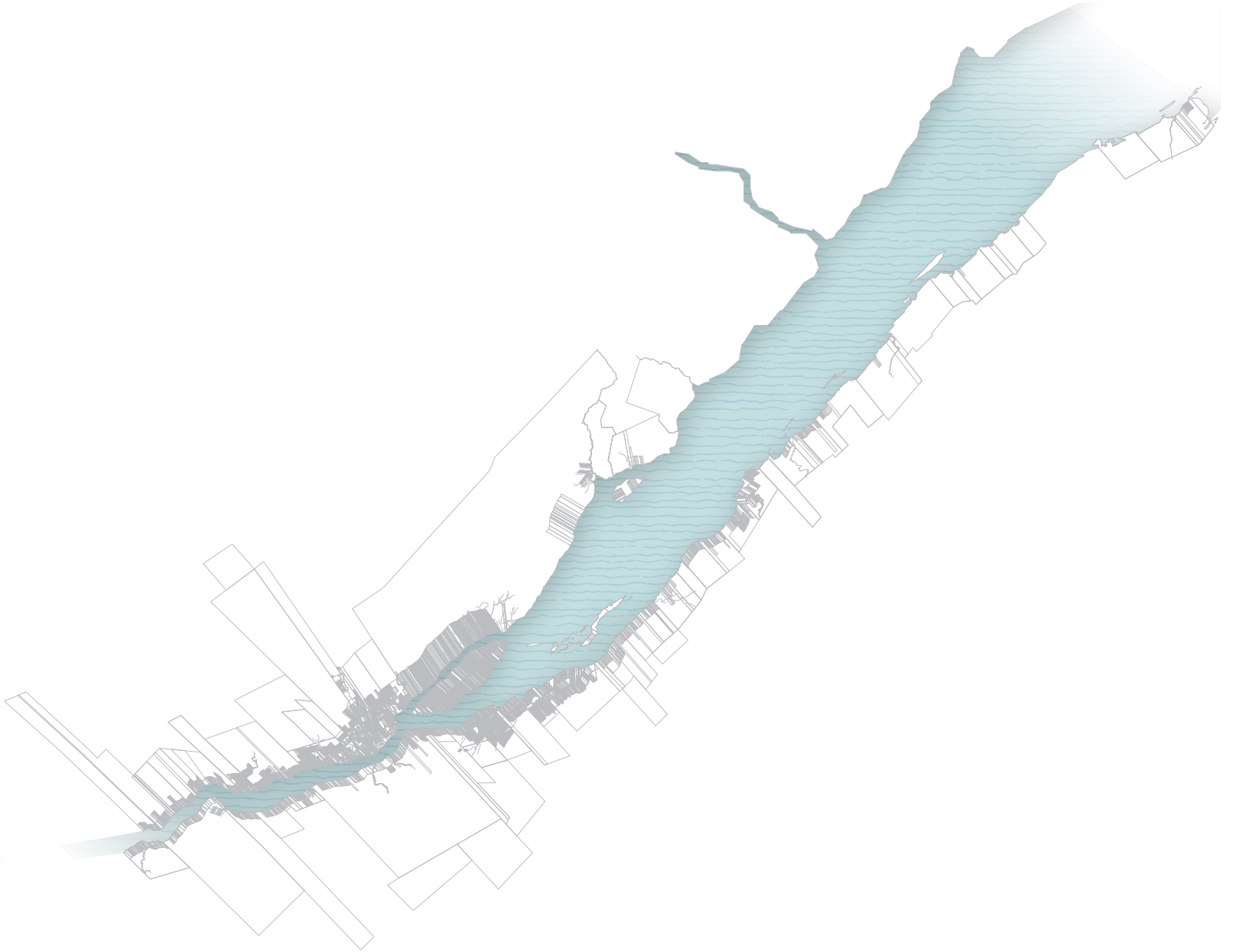
PHOTO AÉRIENNE DES RÉGIONS DE SAINT-PIERRE-LES-BECQUETS  
ET DE L'EMBOUCHURE DE LA RIVIÈRE BATISCAN





CARTE CADASTRALE DU GOUVERNEMENT DE TROIS-RIVIÈRES EN 1725







## NOTES\*

36. Mathieu et Laberge, dir., *L'occupation des terres.*, p. xxii.

37. Bibliothèque nationale de France, Paris, Département des cartes et plans, Service hydrographique de la Marine, portefeuille 127,2, Cartes levées en l'année 1709 par les ordres de Monseigneur le comte de Ponchartrain, commandeur des ordres du roy, ministre et secrétaire d'état par le S. Catalogne, lieutenant des troupes, et dressée par Jean Bt. Decouagne; Gédéon de Catalogne et Jean-Baptiste de Couagne, cliché.

38. La représentation cadastrale des neuf seigneuries occupées n'ayant pas fait l'objet d'un aveu et dénombrement est nécessairement imparfaite. Dans certains cas (Duquet, Vitré et Vincennes), on a dû se limiter à n'esquisser que le tracé de la zone occupée.

### Sources originales, imprimées et instruments de recherche

Bibliothèque et Archives nationales du Québec (BANQ), Fonds Intendants (E1), Série Papier terrier du Domaine (S4), Sous-série Aveux et dénombrements (SS3).

Bibliothèque nationale de France, Paris, Département des cartes et plans, Service hydrographique de la Marine, portefeuille 127,2, Cartes levées en l'année 1709 par les ordres de Monseigneur le comte de Ponchartrain, commandeur des ordres du roy, ministre et secrétaire d'état par le S. Catalogne, lieutenant des troupes, et dressée par Jean Bt. Decouagne; Gédéon de Catalogne et Jean-Baptiste de Couagne, Cliché.

BOUCHETTE, Joseph. *Description topographique de la province du Bas Canada [...]*. Londres, W. Faden, 1815. 664 p.

BOUFFARD, Jean. *Traité du domaine*. Québec, Le Soleil, 1921. 231 p.

[CATALOGNE]. « Mémoire de Gédéon de Catalogne sur les plans des seigneuries et habitations des gouvernements de Québec, les Trois-Rivières et Montréal ». *Bulletin des recherches historiques*, XXI (1915) : 257-269, 289-302, 321-335.

COURVILLE, Serge, et Serge LABRECQUE (avec la collaboration de Jacques Fortin). *Seigneuries et fiefs du Québec: nomenclature et cartographie*. Québec, CELAT / Commission de toponymie, 1988. 202 p.

MATHIEU, Jacques, et Alain LABERGE, dir. *L'occupation des terres dans la vallée du Saint-Laurent: les aveux et dénombrements, 1723-1745*. Québec, Septentrion, 2002(1991). 416 p.

QUÉBEC (Assemblée législative). *Pièces et documents relatifs à la tenure seigneuriale, demandés par une adresse de l'Assemblée législative, 1851*. Québec, Fréchette, 1852.

ROY, Pierre-Georges. *Inventaire des concessions en fief et seigneurie, Fois et hommages et Aveux et dénombrements conservés aux Archives de la Province de Québec*. Beauceville, L'Éclairer, 1927. 7 vol.

### Études et contributions en histoire rurale de la vallée du Saint-Laurent sous le Régime français

BÉAUR, Gérard, Christian DESSUREAULT et Joseph GOY, dir. *Familles, terre, marchés. Logiques économiques et stratégies dans les milieux ruraux (xvii<sup>e</sup>-xx<sup>e</sup> siècles)*. Rennes, Presses universitaires de Rennes, 2004. 278 p.

BEAUREGARD, Yves, Alain LABERGE et autres. « Famille, parenté et colonisation en Nouvelle-France ». *Revue d'histoire de l'Amérique française*, 39, 3 (hiver 1986) : 391-405.

BEUTLER, Corinne. « Le rôle du blé à Montréal sous le régime seigneurial ». *Revue d'histoire de l'Amérique française*, vol. 36, n° 2 (septembre 1982), p. 241-262.

BEUTLER, Corinne. « Les moulins à farine du Séminaire de Saint-Sulpice à Montréal (1658-1840) : essai d'analyse économique d'une prérogative du régime seigneurial », *Communications historiques - Historical Papers*, 1983, p. 184-207.

BLANCHARD, Raoul. *L'Est du Canada français, « Province de Québec »*, Montréal, Beauchemin, 1935.

\_\_\_\_\_. *Le Centre du Canada français, « Province de Québec »*. Montréal, Beauchemin, 1947.

\_\_\_\_\_. *L'Ouest du Canada français*. Montréal, Beauchemin, 1953.

BOUCHARD, Gérard. « Les systèmes de transmission des avoirs familiaux et le cycle de la société rurale au Québec, du xvii<sup>e</sup> au xx<sup>e</sup> siècle ». *Histoire sociale/Social History*, XVI, 31 (mai 1983) : 35-60.

BOUCHARD, Gérard. « Sur la reproduction familiale en milieu rural: systèmes ouverts et systèmes clos ». *Recherches sociographiques*, XXVIII, 2-3 (1987) : 229-251.

BOUCHARD, Gérard, et Joseph GOY, dir. *Famille, économie et société rurale en contexte d'urbanisation (17<sup>e</sup>-20<sup>e</sup> siècle)*. Actes du colloque d'histoire comparée Québec-France (Montréal, février 1990). Chicoutimi et Paris, Centre interuniversitaire SOREP et École des hautes études en sciences sociales, 1990. 388 p.

BOUCHARD, Gérard. « L'historiographie du Québec rural et la problématique nord-américaine avant la Révolution tranquille. Étude d'un refus ». *Revue d'histoire de l'Amérique française*, 44, 2 (automne 1990) : 199-222.

BOUCHARD, Gérard, John A. DICKINSON et Joseph GOY, dir. *Les exclus de la terre en France et au Québec, xvii<sup>e</sup>-xx<sup>e</sup> siècles: la reproduction familiale dans la différence*. Sillery, Septentrion, 1998. 336 p.

BONNAIN, Rolande, Gérard BOUCHARD et Joseph GOY, dir. *Transmettre, hériter, succéder: la reproduction familiale en milieu rural, France-Québec, xviii<sup>e</sup>-xx<sup>e</sup> siècles*. Lyon et Paris, Presses universitaires de Lyon et École des hautes études en sciences sociales, 1992. 433 p.

CANTARA, François. « Les routes à Sillery sous le Régime français ». *Revue d'histoire de l'Amérique française*, 49, 4 (printemps 1996) : 551-566.

COATES, Colin M. *Les transformations du paysage et de la société au Québec sous le régime seigneurial*. Québec, Septentrion, 2003. 261 p.

COURVILLE, Serge. « L'habitant canadien et le système seigneurial, 1627-1854 ». Thèse de doctorat (géographie), Université de Montréal, 1979. 409 p.

COURVILLE, Serge. « Contribution à l'étude de l'origine du rang au Québec: la politique spatiale des Cent-Associés ». *Cahiers de géographie du Québec*, 25, 65 (septembre 1981) : 197-236.

COURVILLE, Serge. « Espace, territoire et culture en Nouvelle-France: une vision géographique », *Revue d'histoire de l'Amérique française*, vol. 37, n° 3 (décembre 1983), p. 417-429.

COURVILLE, Serge. *Entre ville et campagne: l'essor du village dans les seigneuries du Bas-Canada*. Québec, PUL, 1990. 335 p.

COURVILLE, Serge, dir. *Population et territoire*. Sainte-Foy, Presses de l'Université Laval, 1996. 182 p.

COURVILLE, Serge. *Le Québec: genèses et mutations du territoire. Synthèse de géographie historique*. Québec, PUL, 2000. 508 p.

- COURVILLE, Serge, et Normand SÉGUIN, dir. *La paroisse*. Sainte-Foy, Presses de l'Université Laval et Fonds Gérard-Dion, 2001. 296 p.
- COUVRETTE, Sébastien. « La transmission du patrimoine seigneurial des familles du gouvernement de Montréal aux XVII<sup>e</sup> et XVIII<sup>e</sup> siècles ». Mémoire de maîtrise (histoire). Université de Montréal, 2003. 106 f.
- D'ALLAIRE, Micheline. *Montée et déclin d'une famille noble: les Ruettes d'Auteuil (1617-1737)*. Montréal, Hurtubise HMH, 1980. 303 p.
- DE BLOIS, Solange. « Les moulins de Terrebonne (1720-1775) ou les hauts et les bas d'une entreprise seigneuriale », *Revue d'histoire de l'Amérique française*, vol. 51, n° 1 (été 1997), p. 39-70.
- DECHÊNE, Louise. « L'évolution du régime seigneurial au Canada. Le cas de Montréal aux XVII<sup>e</sup> et XVIII<sup>e</sup> siècles ». *Recherches socio-graphiques*, vol. 12, n° 2 (1971), p. 143-183.
- DECHÊNE, Louise. *Habitants et marchands de Montréal au XVII<sup>e</sup> siècle*. Paris, Plon, 1974. 532 p.
- DECHÊNE, Louise. *Le Partage des subsistances au Canada sous le Régime français*. Montréal, Boréal, 1994. 289 p.
- DÉPATIE, Sylvie. « La structure agraire au Canada: le cas de l'île Jésus au XVIII<sup>e</sup> siècle ». *Historical Papers/Communications historiques*, (1986) : 56-85.
- DÉPATIE, Sylvie. « La transmission du patrimoine dans les terroirs en expansion: un exemple canadien au XVIII<sup>e</sup> siècle ». *Revue d'histoire de l'Amérique française*, 44, 2 (automne 1990) : 171-198.
- DÉPATIE, Sylvie. « La transmission du patrimoine au Canada (XVII<sup>e</sup>-XVIII<sup>e</sup> siècles): qui sont les défavorisés? ». *Revue d'histoire de l'Amérique française*, 54, 4 (printemps 2001) : 557-570.
- DÉPATIE, Sylvie, Christian Dessureault et Mario Lalancette. *Contributions à l'étude du régime seigneurial canadien*. Montréal, Hurtubise HMH, 1987. 292 p.
- DÉPATIE, Sylvie et autres, dir. *Vingt ans après Habitants et marchands de Montréal: lectures de l'histoire des XVII<sup>e</sup> et XVIII<sup>e</sup> siècles canadiens*. Montréal et Kingston, McGill-Queen's University Press, 1998. 297 p.
- DÉPATIE, Sylvie. « Commerce et crédit à l'île Jésus, 1734-1775. Le rôle des marchands ruraux dans l'économie des campagnes montréalaises ». *Canadian Historical Review*, 84, 2 (juin 2003) : 147-176.
- DESBARATS, Catherine. « Agriculture within the Seigneurial Regime of Eighteenth-Century Canada: Some Thoughts on the Recent Literature », *Canadian Historical Review*, vol. 73, n° 1 (mars 1992), p. 1-29.
- DESSUREAULT, Christian. « L'égalitarisme paysan dans l'ancienne société rurale de la vallée du Saint-Laurent: éléments pour une ré-interprétation ». *Revue d'histoire de l'Amérique française*, 40, 3 (hiver 1987) : 373-407.
- FOUCRY, Sophie. « La propriété seigneuriale dans la vallée du Saint-Laurent au XVIII<sup>e</sup> siècle ». Mémoire de maîtrise (histoire), Université Laval, 1993. 117 f.
- FRÉGAULT, Guy. *La civilisation de la Nouvelle-France, 1713-1744*. Montréal, Fides, 1969(1944). 243 p.
- GADOURY, Lorraine. *La noblesse de Nouvelle-France: familles et alliances*. LaSalle, Hurtubise HMH, 1991. 208 p.
- GARIÉPY, Raymond. *Les seigneuries de Beaupré et de l'île d'Orléans dans leurs débuts*. Québec, Société historique de Québec, 1974. 267 p.
- GÉRIN, Léon. *L'habitant de Saint-Justin*, Québec, s.n., 1898.
- GOY, Joseph, et Jean-Pierre WALLOT, dir. *Société rurale dans la France de l'Ouest et au Québec (XVII<sup>e</sup>-XX<sup>e</sup> siècles)*. Actes des colloques de 1979 et 1980. Montréal et Paris, Université de Montréal et École des hautes études en sciences sociales, 1981. 254 p.
- GOY, Joseph, et Jean-Pierre WALLOT, dir. *Évolution et éclatement du monde rural: structures, fonctionnement et évolution différentielle des sociétés rurales françaises et québécoises, XVII<sup>e</sup>-XX<sup>e</sup> siècles*. Paris et Montréal, École des hautes études en sciences sociales et Presses de l'Université de Montréal, [1986]. 519 p.
- GREER, Allan. *Peasant, Lord and Merchant. Rural Society in Three Rural Parishes, 1740-1840*. Toronto, University of Toronto Press, 1985; *Habitants, marchands et seigneurs: la société rurale du bas Richelieu, 1740-1840*. Sillery, Septentrion, 2000. 357 p.
- GREER, Allan. *Brève histoire des peuples de la Nouvelle-France*. Traduit de l'anglais par Nicole Daignault. Montréal, Boréal, 1998(1997). 166 p.
- GRENIER, Benoît. « Devenir seigneur en Nouvelle-France: propriété seigneuriale et mobilité sociale dans le gouvernement de Québec sous le Régime français ». Mémoire de maîtrise (histoire), Université Laval, 2000. 153 p.
- GRENIER, Benoît. « Le seigneur est mort... vive la seigneresse: regard sur le veuvage des épouses de seigneurs en Nouvelle-France », dans Ana Lucia Arajo, Hélène Lévesque et Marie-Hélène Vallée, dir., *Actes du 2<sup>e</sup> colloque étudiant du département d'histoire de l'Université Laval*, Québec, Artefact et CELAT, 2003, p. 7-19.
- GRENIER, Benoît. « Seigneurs résidents et notabilité dans la vallée du Saint-Laurent (XVII<sup>e</sup>-XIX<sup>e</sup> siècle), *Annales de Bretagne et des pays de l'Ouest*, tome 110, n° 2 (juin 2003), p. 59-75.
- GRENIER, Benoît. « Jean Rioux: émigrant breton, seigneur canadien », *Annales de Bretagne et des pays de l'Ouest*, tome 111, n° 3 (juin 2004), p. 73-88.
- GRENIER, Benoît. « "Nulle terre sans seigneur"? : une étude comparative de la présence seigneuriale (France-Canada), XVII<sup>e</sup>-XIX<sup>e</sup> siècle », *French Colonial History*, vol. 5 (2004), p. 7-24.
- GRENIER, Benoît. *Marie-Catherine Peuvret (1667-1739). Veuve et seigneresse en Nouvelle-France*. Québec, Septentrion, 2005. 260 p.
- GRENIER, Benoît. « "Gentilshommes campagnards de la Nouvelle France": présence seigneuriale et sociabilité rurale dans la vallée du Saint-Laurent à l'époque préindustrielle ». Thèse de doctorat (histoire), Université Laval (Québec), 2005. 2 vol. (662 f.)
- GRENIER, Benoît. « Gentilshommes campagnards de la Nouvelle-France, XVII<sup>e</sup>-XIX<sup>e</sup> siècle: une autre seigneurie laurentienne? », *French Colonial History*, vol. 7 (2006), p. 21-43.
- GRENIER, Benoît. « Gentilshommes campagnards: la présence seigneuriale dans la vallée du Saint-Laurent (XVII<sup>e</sup>-XIX<sup>e</sup> siècle), *Revue d'histoire de l'Amérique française*, vol. 59, n° 4 (printemps 2006), p. 409-449.
- GRENIER, Benoît. *Seigneurs campagnards de la Nouvelle-France. Présence seigneuriale et sociabilité rurale dans la vallée du Saint-Laurent à l'époque préindustrielle*. Rennes, Presses universitaires de Rennes, 2007. 412 p.
- GRENIER, Benoît. « Réflexion sur le pouvoir féminin au Canada sous le Régime français: le cas de la "seigneresse" Marie-Catherine Peuvret (1667-1739) ». *Histoire sociale/Social History*, XLII, 84 (novembre 2009) : 299-326.
- HAMELIN, Louis-Edmond. « Rang, côte et concession au sens de "peuplement aligné" au Québec depuis le XVII<sup>e</sup> siècle », *Revue d'histoire de l'Amérique française*, vol. 42, n° 4 (printemps 1989), p. 519-544.
- HARRIS, Richard Colebrook. *The Seigneurial System in Early Canada. A Geographical Study*. Québec et Madison, Presses de l'Université Laval et University of Wisconsin Press, 1968 (1966). 247 p.
- HARRIS, R. Cole, et Louise DECHÊNE, dir. *Atlas historique du Canada*. Vol. I: *Des origines à 1800*. Montréal, Presses de l'Université de Montréal, 1987. 198 p.
- JARNOUX, Philippe. « La colonisation de la seigneurie de Batiscaux aux 17<sup>e</sup> et 18<sup>e</sup> siècles: l'espace et les hommes ». *Revue d'histoire de l'Amérique française*, 40, 2 (aut. 1986) : 163-191.
- JAUMAIN, Serge, et Matteo SANFILIPPO. « Le régime seigneurial en Nouvelle-France: un débat historiographique ». *The Register*, vol. 5, n° 2 (1980), p. 226-247.
- LABERGE, Alain. « Propriété et développement des seigneuries du Bas-Saint-Laurent, 1670-1790 », dans Jacques Mathieu et Serge Courville (dir.), *Peuplement colonisateur aux XVII<sup>e</sup> et XVIII<sup>e</sup> siècles*. Sainte-Foy, CELAT, 1987, p. 203-247.
- LABERGE, Alain. « Mobilité, établissement et enracinement en milieu rural: le peuplement des seigneuries de la Grande-Anse sous le Régime français, 1672-1752 ». Thèse de doctorat (histoire), Toronto, York University, 1987.
- LABERGE, Alain, dir. *Histoire de la Côte-du-Sud*. Québec, Institut québécois de recherche sur la culture, 1993. 645 p.
- LABERGE, Alain, et Benoît GRENIER, dir. *Le régime seigneurial au Québec 150 ans après: bilans et perspectives de recherches à l'occasion de la commémoration du 150<sup>e</sup> anniversaire de l'abolition du régime seigneurial*. Québec, CIEQ, 2009. 100 p.
- LANDRY, Yves, et Réal BATES. « Population et reproduction sociale à l'île d'Orléans aux XVII<sup>e</sup> et XVIII<sup>e</sup> siècles ». *Revue d'histoire de l'Amérique française*, 45, 3 (hiver 1992) : 403-413.
- LAROSE, André. « La seigneurie de Beauharnois, 1729-1867. Les seigneurs, l'espace et l'argent ». Thèse de doctorat (histoire), Université d'Ottawa, 1987.



- LAVALLÉE, Louis. *La Prairie en Nouvelle-France 1647-1760. Études d'histoire sociale*. Montréal et Kingston, McGill-Queen's University Press, 1993. 288 p.
- LEBRUN, François, et Normand SÉGUIN, dir. *Sociétés villageoises et rapports villes-campagnes au Québec et dans la France de l'Ouest, xvii<sup>e</sup>-xx<sup>e</sup> siècles*. Actes du colloque franco-québécois (Québec, 1985). Trois-Rivières et Rennes, Centre de recherche en études québécoises de l'Université du Québec à Trois-Rivières et Presses universitaires de Rennes 2, 1987. 416 p.
- MARIEN, Laurent. « Les arrière-fiefs au Canada de 1632 à 1760 : un maillon socio-économique du régime seigneurial ». *Histoire et sociétés rurales*, n° 19 (1<sup>er</sup> trimestre 2003), p. 159-191.
- MARIEN, Laurent. « Les arrière-fiefs au Canada sous le Régime français : un enjeu ? » *Mémoire de maîtrise (histoire)*, Université de Poitiers, 1994. 147 f.
- MARQUIS, Paul-Yvan. *La tenure seigneuriale dans la province de Québec*. Montréal, Chambre des notaires, 1987. 255 p.
- MASSARD, Fabienne. « La seigneurie dans le gouvernement de Québec : enjeux et symboles de la noblesse au Canada sous le Régime français ». *Mémoire de maîtrise (histoire)*, Université de Haute-Bretagne, Rennes II, 1994. 140 f.
- MATHIEU, Jacques, et Réal BRISSON. « La vallée laurentienne au xviii<sup>e</sup> siècle : un paysage à connaître ». *Cahiers de géographie du Québec*, 28, 73-74 (avril-septembre 1984) : 107-124.
- MATHIEU, Jacques, et Serge COURVILLE, dir. *Peuplement colonisateur aux xvii<sup>e</sup> et xviii<sup>e</sup> siècles*. Québec, CELAT, 1987. 292 p.
- MATHIEU, Jacques, et Alain LABERGE. « La diversité des aménagements fonciers dans la vallée du Saint-Laurent au xviii<sup>e</sup> siècle ». *Historical Papers/Communications historiques* (1989) : 146-166.
- MATHIEU, Jacques, Alain LABERGE, Renald LESSARD et Lina GOUGER. « Les aveux et dénombrements du Régime français (1723-1745) ». *Revue d'histoire de l'Amérique française*, 42, 4 (printemps 1989) : 545-562.
- MATHIEU, Jacques, Alain LABERGE et Louis MICHEL, dir. *Espaces-temps familiaux au Canada aux xvii<sup>e</sup> et xviii<sup>e</sup> siècles*. Sainte-Foy, CIEQ, 1995. 90 p.
- MICHEL, Louis. « Un marchand rural en Nouvelle-France – François-Augustin Bailly de Messein, 1709-1771 ». *Revue d'histoire de l'Amérique française*, 33, 2 (sept. 1979) : 215-262.
- MOLLOY, Maureen. « Considered Affinity: Kinship, Marriage, and Social Class in New France, 1640-1729 ». *Social Science History*, 14, 1 (printemps 1990) : 1-26.
- NIORT, Jean-François. « Aspects juridiques du régime seigneurial en Nouvelle-France ». *Revue générale de droit de l'Université d'Ottawa*, vol. 32, n° 3 (2002), p. 443-526.
- OUELLET, Fernand. « Propriété seigneuriale et groupes sociaux dans la vallée du Saint-Laurent (1663-1840) ». *Revue de l'Université d'Ottawa*, vol. 47, nos 1-2 (1977), p. 182-213.
- OUELLET, Fernand. « Féodalité, régime seigneurial et modernisation dans l'historiographie québécoise des années 1980 ». *Annali Accademici Canadesi*, vol. VII, Ottawa, 1991, p. 21-49.
- OUELLET, Fernand. « Libéré ou exploité ! Le paysan québécois d'avant 1850 ». *Histoire sociale – Social History*, vol. 13, n° 26 (novembre 1980), p. 339-368.
- POSTOLEC, Geneviève. « Mariages et patrimoine à Neuville, de 1669 à 1782 ». Thèse de doctorat (histoire), Québec, Université Laval, 1995. 340 p.
- PRONOVOST, Claude. *La bourgeoisie marchande en milieu rural (1720-1840)*. Sainte-Foy, Presses de l'Université Laval, 1998. 230 p.
- RAINVILLE, Alain. « Ambitions et illusions d'un entrepreneur seigneurial en Nouvelle-France : Robert Giffard, 1634-1653 ». *Mémoire de maîtrise (histoire)*, Université Laval, 2000. 186 f.
- TANGUAY, Isabelle. « Destin social d'une famille noble canadienne : les Boucher et leurs alliés (1667-1863) ». *Mémoire de maîtrise (histoire)*, Université de Montréal, 2000. 205 f.
- TRUDEL, Marcel. *Le régime seigneurial*. Ottawa, Société historique du Canada, 1956. 20 p.
- TRUDEL, Marcel. *Les débuts du régime seigneurial canadien*. Montréal, Fides, 1974. 313 p.
- TRUDEL, Marcel. *Histoire de la Nouvelle-France. III : La seigneurie des Cent-Associés. 1 : Les événements*. Montréal, Fides, 1979. 489 p.
- TRUDEL, Marcel. *Histoire de la Nouvelle-France. III : La seigneurie des Cent-Associés. 2 : La société*. Montréal, Fides, 1983. 669 p.
- TRUDEL, Marcel. *Histoire de la Nouvelle-France. IV : La seigneurie de la Compagnie des Indes occidentales*. Montréal, Fides, 1997. 908 p.
- WIEN, Thomas. « Peasant Accumulation in a Context of Colonization, Rivière-du-Sud, Canada, 1720-1775 ». Thèse de doctorat (histoire), Université McGill, 1988. 279 f.
- WIEN, Thomas. « Les travaux pressants ». *Calendrier agricole, assolement et productivité au Canada au xviii<sup>e</sup> siècle*. *Revue d'histoire de l'Amérique française*, 43, 4 (printemps 1990) : 535-558.
- ZOLTVANY, Yves. « Esquisse de la Coutume de Paris ». *Revue d'histoire de l'Amérique française*, vol. 25 (1971), p. 365-384.